

ОПИСАНИЕ МЕСТОПОЛОЖЕНИЯ ГРАНИЦ

Публичный сервитут для использования земель и земельных участков в целях эксплуатации существующего линейного объекта Единой системы газоснабжения федерального значения «Магистральный газопровод "Совхозное ПХГ-Оренбургский ГПЗ" 97,7 км-67,7 км» и его неотъемлемых технологических частей

(наименование объекта, местоположение границ которого описано (далее - объект))

Раздел 1

Сведения об объекте		
N п/п	Характеристики объекта	Описание характеристик
1	2	3
1	Местоположение объекта	Оренбургская область, Оренбургский р-н, Чернореченский сельсовет, Подгородне-Покровский сельсовет, Сергиевский сельсовет, Горный сельсовет, муниципальное образование «город Оренбург», г. Оренбург, пос. Новосакмарский, Сакмарский р-н, Светлый сельсовет, Татаро-Каргалинский сельсовет
2	Площадь объекта ± величина погрешности определения площади ($P \pm \Delta P$), м ²	1752348 ± 463
3	Иные характеристики объекта	Публичный сервитут для использования земель и земельных участков в целях эксплуатации линейного объекта системы газоснабжения федерального значения «Магистральный газопровод "Совхозное ПХГ-Оренбургский ГПЗ" 97,7 км-67,7 км» и его неотъемлемых технологических частей. Срок публичного сервитута составляет 49 лет. Владелец публичного сервитута: Публичное акционерное общество «Газпром», ИНН 7736050003, ОГРН 1027700070518. Почтовый адрес Публичного акционерного общества «Газпром»: БОКС № 1255, Санкт-Петербург, 200961, адрес электронной почты: gazprom@gazprom.ru.

Раздел 2

Сведения о местоположении границ объекта				
1. Система координат МСК - субъект 56, зона 2				
2. Сведения о характерных точках границ объекта				
Обозначение характерных точек границ	Координаты, м		Метод определения координат характерной точки	Средняя квадратическая погрешность положения характерной точки (Mt), м
	X	Y		
1	2	3	4	5
1	439080.03	2277793.42	Аналитический метод	0.1
2	439080.47	2277792.15	Аналитический метод	0.1
3	439081.76	2277791.44	Аналитический метод	0.1
4	439111.87	2277787.38	Аналитический метод	0.1
5	439180.71	2277790.09	Аналитический метод	0.1
6	439267.83	2277791.65	Аналитический метод	0.1
7	439269.52	2277792.65	Аналитический метод	0.1
8	439269.52	2277794.65	Аналитический метод	0.1
9	439267.75	2277795.65	Аналитический метод	0.1
10	439180.57	2277794.09	Аналитический метод	0.1
11	439111.97	2277791.39	Аналитический метод	0.1
12	439084.08	2277795.16	Аналитический метод	0.1
13	439087.07	2277896.22	Аналитический метод	0.1
14	439088.27	2277995.91	Аналитический метод	0.1
15	439088.60	2278070.15	Аналитический метод	0.1
16	439089.19	2278143.74	Аналитический метод	0.1
17	439089.64	2278171.67	Аналитический метод	0.1
18	439125.18	2278172.49	Аналитический метод	0.1
19	439130.34	2278172.65	Аналитический метод	0.1
20	439153.61	2278171.76	Аналитический метод	0.1
21	439156.63	2278171.40	Аналитический метод	0.1

Сведения о местоположении границ объекта

1. Система координат МСК - субъект 56, зона 2

2. Сведения о характерных точках границ объекта

Обозначение характерных точек границ	Координаты, м		Метод определения координат характерной точки	Средняя квадратическая погрешность положения характерной точки (Mt), м
	X	Y		
22	439217.63	2278172.37	Аналитический метод	0.1
23	439218.88	2278172.99	Аналитический метод	0.1
24	439219.60	2278174.37	Аналитический метод	0.1
25	439219.09	2278242.77	Аналитический метод	0.1
26	439219.91	2278266.66	Аналитический метод	0.1
27	439218.77	2278343.99	Аналитический метод	0.1
28	439219.10	2278357.07	Аналитический метод	0.1
29	439219.33	2278363.90	Аналитический метод	0.1
30	439218.73	2278418.16	Аналитический метод	0.1
31	439220.51	2278472.48	Аналитический метод	0.1
32	439228.24	2278472.17	Аналитический метод	0.1
33	439236.78	2278472.30	Аналитический метод	0.1
34	439245.06	2278471.84	Аналитический метод	0.1
35	439262.22	2278471.46	Аналитический метод	0.1
36	439262.28	2278455.67	Аналитический метод	0.1
37	439261.72	2278450.47	Аналитический метод	0.1
38	439261.33	2278444.22	Аналитический метод	0.1
39	439261.71	2278438.88	Аналитический метод	0.1
40	439262.52	2278391.37	Аналитический метод	0.1
41	439263.69	2278385.21	Аналитический метод	0.1
42	439266.36	2278379.54	Аналитический метод	0.1
43	439270.36	2278374.72	Аналитический метод	0.1
44	439275.43	2278371.03	Аналитический метод	0.1
45	439281.25	2278368.73	Аналитический метод	0.1
46	439287.47	2278367.94	Аналитический метод	0.1
47	439293.69	2278368.73	Аналитический метод	0.1
48	439299.51	2278371.03	Аналитический метод	0.1
49	439304.58	2278374.72	Аналитический метод	0.1
50	439308.58	2278379.54	Аналитический метод	0.1
51	439311.25	2278385.21	Аналитический метод	0.1
52	439312.42	2278391.37	Аналитический метод	0.1
53	439311.74	2278431.45	Аналитический метод	0.1
54	439316.35	2278429.63	Аналитический метод	0.1
55	439322.57	2278428.84	Аналитический метод	0.1
56	439328.79	2278429.63	Аналитический метод	0.1
57	439334.61	2278431.93	Аналитический метод	0.1
58	439339.68	2278435.62	Аналитический метод	0.1
59	439343.68	2278440.44	Аналитический метод	0.1
60	439346.35	2278446.11	Аналитический метод	0.1
61	439347.52	2278452.27	Аналитический метод	0.1
62	439347.39	2278469.56	Аналитический метод	0.1
63	439363.48	2278469.20	Аналитический метод	0.1
64	439364.52	2278469.47	Аналитический метод	0.1
65	439365.00	2278469.95	Аналитический метод	0.1
66	439370.28	2278467.86	Аналитический метод	0.1
67	439395.15	2278464.72	Аналитический метод	0.1
68	439448.37	2278463.67	Аналитический метод	0.1
69	439473.24	2278466.81	Аналитический метод	0.1
70	439496.55	2278476.04	Аналитический метод	0.1

Сведения о местоположении границ объекта

1. Система координат МСК - субъект 56, зона 2

2. Сведения о характерных точках границ объекта

Обозначение характерных точек границ	Координаты, м		Метод определения координат характерной точки	Средняя квадратическая погрешность положения характерной точки (Mt), м
	X	Y		
71	439516.82	2278490.77	Аналитический метод	0.1
72	439532.80	2278510.09	Аналитический метод	0.1
73	439543.48	2278532.77	Аналитический метод	0.1
74	439546.72	2278549.34	Аналитический метод	0.1
75	439547.72	2278549.61	Аналитический метод	0.1
76	439548.45	2278550.34	Аналитический метод	0.1
77	439548.72	2278551.21	Аналитический метод	0.1
78	439551.65	2278595.99	Аналитический метод	0.1
79	439553.10	2278602.95	Аналитический метод	0.1
80	439605.77	2278599.48	Аналитический метод	0.1
81	439639.71	2278595.72	Аналитический метод	0.1
82	439646.86	2278594.19	Аналитический метод	0.1
83	439653.08	2278593.40	Аналитический метод	0.1
84	439671.24	2278594.66	Аналитический метод	0.1
85	439685.28	2278592.42	Аналитический метод	0.1
86	439691.50	2278591.63	Аналитический метод	0.1
87	439704.40	2278590.98	Аналитический метод	0.1
88	439713.37	2278589.86	Аналитический метод	0.1
89	439721.23	2278588.36	Аналитический метод	0.1
90	439735.38	2278585.71	Аналитический метод	0.1
91	439757.02	2278576.12	Аналитический метод	0.1
92	439762.84	2278573.82	Аналитический метод	0.1
93	439769.06	2278573.03	Аналитический метод	0.1
94	439775.28	2278573.82	Аналитический метод	0.1
95	439781.10	2278576.12	Аналитический метод	0.1
96	439817.31	2278598.20	Аналитический метод	0.1
97	439834.17	2278606.77	Аналитический метод	0.1
98	439839.24	2278610.46	Аналитический метод	0.1
99	439843.24	2278615.28	Аналитический метод	0.1
100	439845.91	2278620.95	Аналитический метод	0.1
101	439847.08	2278627.11	Аналитический метод	0.1
102	439846.69	2278633.36	Аналитический метод	0.1
103	439845.82	2278636.03	Аналитический метод	0.1
104	439880.28	2278630.21	Аналитический метод	0.1
105	439886.50	2278629.42	Аналитический метод	0.1
106	439892.72	2278630.21	Аналитический метод	0.1
107	439898.54	2278632.51	Аналитический метод	0.1
108	439903.61	2278636.20	Аналитический метод	0.1
109	439973.41	2278709.80	Аналитический метод	0.1
110	440067.35	2278711.28	Аналитический метод	0.1
111	440096.54	2278712.52	Аналитический метод	0.1
112	440103.32	2278713.20	Аналитический метод	0.1
113	440187.78	2278713.63	Аналитический метод	0.1
114	440221.33	2278717.36	Аналитический метод	0.1
115	440248.78	2278719.18	Аналитический метод	0.1
116	440283.50	2278720.98	Аналитический метод	0.1
117	440361.09	2278725.03	Аналитический метод	0.1
118	440379.05	2278727.34	Аналитический метод	0.1
119	440384.87	2278729.64	Аналитический метод	0.1

Сведения о местоположении границ объекта				
1. Система координат МСК - субъект 56, зона 2				
2. Сведения о характерных точках границ объекта				
Обозначение характерных точек границ	Координаты, м		Метод определения координат характерной точки	Средняя квадратическая погрешность положения характерной точки (Mt), м
	X	Y		
120	440389.94	2278733.33	Аналитический метод	0.1
121	440460.97	2278794.76	Аналитический метод	0.1
122	440578.00	2278899.65	Аналитический метод	0.1
123	440818.86	2279114.74	Аналитический метод	0.1
124	440946.90	2279230.61	Аналитический метод	0.1
125	440972.54	2279254.94	Аналитический метод	0.1
126	441037.92	2279351.78	Аналитический метод	0.1
127	441228.28	2279644.42	Аналитический метод	0.1
128	441309.61	2279772.38	Аналитический метод	0.1
129	441497.57	2280066.38	Аналитический метод	0.1
130	441575.59	2280192.92	Аналитический метод	0.1
131	441586.17	2280212.37	Аналитический метод	0.1
132	441596.52	2280239.19	Аналитический метод	0.1
133	441670.89	2280469.79	Аналитический метод	0.1
134	441690.61	2280533.93	Аналитический метод	0.1
135	441749.41	2280733.95	Аналитический метод	0.1
136	441833.57	2281011.82	Аналитический метод	0.1
137	441887.92	2281188.00	Аналитический метод	0.1
138	441981.51	2281485.11	Аналитический метод	0.1
139	442072.02	2281771.80	Аналитический метод	0.1
140	442119.72	2281925.31	Аналитический метод	0.1
141	442120.89	2281931.47	Аналитический метод	0.1
142	442120.50	2281937.72	Аналитический метод	0.1
143	442118.56	2281943.68	Аналитический метод	0.1
144	442109.77	2281957.84	Аналитический метод	0.1
145	442035.90	2282056.89	Аналитический метод	0.1
146	441980.10	2282130.12	Аналитический метод	0.1
147	441930.56	2282195.47	Аналитический метод	0.1
148	441892.62	2282244.03	Аналитический метод	0.1
149	442005.68	2282424.39	Аналитический метод	0.1
150	442075.60	2282533.74	Аналитический метод	0.1
151	442154.91	2282659.78	Аналитический метод	0.1
152	442225.57	2282778.13	Аналитический метод	0.1
153	442274.05	2282853.18	Аналитический метод	0.1
154	442285.23	2282873.66	Аналитический метод	0.1
155	442328.78	2282986.60	Аналитический метод	0.1
156	442417.06	2283237.63	Аналитический метод	0.1
157	442456.98	2283353.82	Аналитический метод	0.1
158	442533.14	2283574.33	Аналитический метод	0.1
159	442577.01	2283709.05	Аналитический метод	0.1
160	442611.14	2283814.15	Аналитический метод	0.1
161	442621.17	2283853.81	Аналитический метод	0.1
162	442670.68	2284211.31	Аналитический метод	0.1
163	442682.87	2284302.21	Аналитический метод	0.1
164	442681.88	2284312.19	Аналитический метод	0.1
165	442679.44	2284320.54	Аналитический метод	0.1
166	442531.36	2284686.85	Аналитический метод	0.1
167	442515.20	2284721.96	Аналитический метод	0.1
168	442537.22	2284746.84	Аналитический метод	0.1

Сведения о местоположении границ объекта

1. Система координат МСК - субъект 56, зона 2

2. Сведения о характерных точках границ объекта

Обозначение характерных точек границ	Координаты, м		Метод определения координат характерной точки	Средняя квадратическая погрешность положения характерной точки (Mt), м
	X	Y		
169	442725.73	2284966.85	Аналитический метод	0.1
170	442809.92	2285063.69	Аналитический метод	0.1
171	442833.09	2285091.98	Аналитический метод	0.1
172	442850.82	2285103.97	Аналитический метод	0.1
173	442925.11	2285156.19	Аналитический метод	0.1
174	443101.16	2285250.02	Аналитический метод	0.1
175	443098.10	2285225.36	Аналитический метод	0.1
176	443097.98	2285200.92	Аналитический метод	0.1
177	443095.36	2285188.11	Аналитический метод	0.1
178	443092.60	2285152.01	Аналитический метод	0.1
179	443091.70	2285131.94	Аналитический метод	0.1
180	443090.31	2285115.75	Аналитический метод	0.1
181	443086.86	2285079.51	Аналитический метод	0.1
182	443093.94	2285063.28	Аналитический метод	0.1
183	443094.39	2285051.87	Аналитический метод	0.1
184	443097.87	2285046.26	Аналитический метод	0.1
185	443099.39	2285043.08	Аналитический метод	0.1
186	443100.33	2285042.29	Аналитический метод	0.1
187	443101.39	2285042.25	Аналитический метод	0.1
188	443102.50	2285042.81	Аналитический метод	0.1
189	443102.98	2285043.80	Аналитический метод	0.1
190	443102.93	2285044.94	Аналитический метод	0.1
191	443101.44	2285048.08	Аналитический метод	0.1
192	443098.11	2285053.46	Аналитический метод	0.1
193	443097.75	2285064.56	Аналитический метод	0.1
194	443090.89	2285079.66	Аналитический метод	0.1
195	443094.29	2285115.38	Аналитический метод	0.1
196	443095.69	2285131.64	Аналитический метод	0.1
197	443096.59	2285151.74	Аналитический метод	0.1
198	443099.30	2285187.43	Аналитический метод	0.1
199	443101.94	2285200.31	Аналитический метод	0.1
200	443102.10	2285225.22	Аналитический метод	0.1
201	443105.40	2285251.71	Аналитический метод	0.1
202	443125.41	2285256.46	Аналитический метод	0.1
203	443149.91	2285273.40	Аналитический метод	0.1
204	443153.93	2285278.14	Аналитический метод	0.1
205	443165.13	2285284.11	Аналитический метод	0.1
206	443193.89	2285293.27	Аналитический метод	0.1
207	443271.68	2285315.86	Аналитический метод	0.1
208	443277.50	2285318.16	Аналитический метод	0.1
209	443282.57	2285321.85	Аналитический метод	0.1
210	443308.18	2285348.91	Аналитический метод	0.1
211	443380.77	2285282.70	Аналитический метод	0.1
212	443456.75	2285212.72	Аналитический метод	0.1
213	443482.57	2285193.57	Аналитический метод	0.1
214	443482.50	2285192.42	Аналитический метод	0.1
215	443482.97	2285189.96	Аналитический метод	0.1
216	443484.04	2285187.69	Аналитический метод	0.1
217	443485.63	2285185.76	Аналитический метод	0.1

Сведения о местоположении границ объекта				
1. Система координат МСК - субъект 56, зона 2				
2. Сведения о характерных точках границ объекта				
Обозначение характерных точек границ	Координаты, м		Метод определения координат характерной точки	Средняя квадратическая погрешность положения характерной точки (Mt), м
	X	Y		
218	443491.47	2285179.87	Аналитический метод	0.1
219	443495.00	2285175.59	Аналитический метод	0.1
220	443498.17	2285172.23	Аналитический метод	0.1
221	443500.20	2285170.76	Аналитический метод	0.1
222	443502.53	2285169.83	Аналитический метод	0.1
223	443505.02	2285169.52	Аналитический метод	0.1
224	443507.51	2285169.83	Аналитический метод	0.1
225	443509.84	2285170.76	Аналитический метод	0.1
226	443511.36	2285171.86	Аналитический метод	0.1
227	443537.29	2285151.70	Аналитический метод	0.1
228	443559.42	2285135.30	Аналитический метод	0.1
229	443564.31	2285131.75	Аналитический метод	0.1
230	443594.86	2285108.55	Аналитический метод	0.1
231	443621.15	2285089.06	Аналитический метод	0.1
232	443627.75	2285084.78	Аналитический метод	0.1
233	443636.93	2285060.85	Аналитический метод	0.1
234	443637.59	2285059.98	Аналитический метод	0.1
235	443644.39	2285054.79	Аналитический метод	0.1
236	443647.83	2285035.42	Аналитический метод	0.1
237	443649.87	2285019.15	Аналитический метод	0.1
238	443650.38	2285018.15	Аналитический метод	0.1
239	443651.33	2285017.55	Аналитический метод	0.1
240	443652.40	2285017.51	Аналитический метод	0.1
241	443653.29	2285018.02	Аналитический метод	0.1
242	443653.71	2285018.79	Аналитический метод	0.1
243	443653.83	2285019.65	Аналитический метод	0.1
244	443651.79	2285035.97	Аналитический метод	0.1
245	443647.95	2285056.91	Аналитический метод	0.1
246	443640.46	2285062.82	Аналитический метод	0.1
247	443631.25	2285086.82	Аналитический метод	0.1
248	443630.47	2285087.78	Аналитический метод	0.1
249	443623.38	2285092.38	Аналитический метод	0.1
250	443597.27	2285111.74	Аналитический метод	0.1
251	443566.71	2285134.95	Аналитический метод	0.1
252	443561.78	2285138.53	Аналитический метод	0.1
253	443539.69	2285154.90	Аналитический метод	0.1
254	443513.85	2285174.99	Аналитический метод	0.1
255	443514.53	2285176.43	Аналитический метод	0.1
256	443515.00	2285178.89	Аналитический метод	0.1
257	443514.84	2285181.39	Аналитический метод	0.1
258	443514.07	2285183.78	Аналитический метод	0.1
259	443512.18	2285186.47	Аналитический метод	0.1
260	443513.01	2285187.59	Аналитический метод	0.1
261	443513.41	2285188.79	Аналитический метод	0.1
262	443512.82	2285190.21	Аналитический метод	0.1
263	443502.14	2285200.86	Аналитический метод	0.1
264	443473.39	2285227.54	Аналитический метод	0.1
265	443431.20	2285270.36	Аналитический метод	0.1
266	443396.89	2285305.61	Аналитический метод	0.1

Сведения о местоположении границ объекта				
1. Система координат МСК - субъект 56, зона 2				
2. Сведения о характерных точках границ объекта				
Обозначение характерных точек границ	Координаты, м		Метод определения координат характерной точки	Средняя квадратическая погрешность положения характерной точки (Mt), м
	X	Y		
267	443331.73	2285374.05	Аналитический метод	0.1
268	443481.46	2285535.76	Аналитический метод	0.1
269	443614.81	2285673.13	Аналитический метод	0.1
270	443706.47	2285768.58	Аналитический метод	0.1
271	443926.53	2286003.29	Аналитический метод	0.1
272	443950.43	2286027.65	Аналитический метод	0.1
273	444002.90	2285998.56	Аналитический метод	0.1
274	444049.52	2285972.53	Аналитический метод	0.1
275	444124.99	2285934.79	Аналитический метод	0.1
276	444137.43	2285934.79	Аналитический метод	0.1
277	444148.32	2285940.78	Аналитический метод	0.1
278	444286.78	2286136.59	Аналитический метод	0.1
279	444332.08	2286204.35	Аналитический метод	0.1
280	444564.14	2286550.41	Аналитический метод	0.1
281	444608.10	2286613.73	Аналитический метод	0.1
282	444622.59	2286632.52	Аналитический метод	0.1
283	444832.88	2286939.30	Аналитический метод	0.1
284	445013.63	2287194.21	Аналитический метод	0.1
285	445060.21	2287261.56	Аналитический метод	0.1
286	445132.94	2287366.00	Аналитический метод	0.1
287	445212.03	2287479.08	Аналитический метод	0.1
288	445447.76	2287827.55	Аналитический метод	0.1
289	445504.62	2287913.08	Аналитический метод	0.1
290	445532.32	2287953.30	Аналитический метод	0.1
291	445730.26	2288230.60	Аналитический метод	0.1
292	445778.31	2288299.96	Аналитический метод	0.1
293	446022.13	2288647.84	Аналитический метод	0.1
294	446075.53	2288725.10	Аналитический метод	0.1
295	446289.80	2289027.38	Аналитический метод	0.1
296	446309.51	2289053.74	Аналитический метод	0.1
297	446356.99	2289116.16	Аналитический метод	0.1
298	446592.40	2289424.55	Аналитический метод	0.1
299	446737.27	2289609.34	Аналитический метод	0.1
300	446898.94	2289693.12	Аналитический метод	0.1
301	446904.01	2289696.81	Аналитический метод	0.1
302	446908.01	2289701.63	Аналитический метод	0.1
303	446910.68	2289707.30	Аналитический метод	0.1
304	446925.89	2289753.37	Аналитический метод	0.1
305	446953.55	2289856.66	Аналитический метод	0.1
306	446963.99	2289901.51	Аналитический метод	0.1
307	447029.99	2290246.61	Аналитический метод	0.1
308	447059.67	2290403.60	Аналитический метод	0.1
309	447093.01	2290506.96	Аналитический метод	0.1
310	447105.71	2290543.50	Аналитический метод	0.1
311	447134.89	2290633.53	Аналитический метод	0.1
312	447194.24	2290823.45	Аналитический метод	0.1
313	447219.57	2290909.88	Аналитический метод	0.1
314	447310.04	2291208.12	Аналитический метод	0.1
315	447338.94	2291297.36	Аналитический метод	0.1

Сведения о местоположении границ объекта				
1. Система координат МСК - субъект 56, зона 2				
2. Сведения о характерных точках границ объекта				
Обозначение характерных точек границ	Координаты, м		Метод определения координат характерной точки	Средняя квадратическая погрешность положения характерной точки (Mt), м
	X	Y		
316	447360.99	2291377.82	Аналитический метод	0.1
317	447365.84	2291489.31	Аналитический метод	0.1
318	447370.15	2291543.10	Аналитический метод	0.1
319	447377.38	2291683.29	Аналитический метод	0.1
320	447439.80	2291771.66	Аналитический метод	0.1
321	447602.70	2291991.83	Аналитический метод	0.1
322	447724.85	2292151.50	Аналитический метод	0.1
323	447985.77	2292485.81	Аналитический метод	0.1
324	448042.08	2292558.66	Аналитический метод	0.1
325	448337.28	2292944.44	Аналитический метод	0.1
326	448382.24	2293001.94	Аналитический метод	0.1
327	448645.67	2293346.48	Аналитический метод	0.1
328	448825.15	2293571.72	Аналитический метод	0.1
329	448853.40	2293568.32	Аналитический метод	0.1
330	448898.43	2293561.30	Аналитический метод	0.1
331	448980.54	2293554.11	Аналитический метод	0.1
332	449025.43	2293549.69	Аналитический метод	0.1
333	449033.20	2293545.88	Аналитический метод	0.1
334	449089.45	2293540.25	Аналитический метод	0.1
335	449129.10	2293539.10	Аналитический метод	0.1
336	449160.21	2293525.59	Аналитический метод	0.1
337	449201.10	2293513.13	Аналитический метод	0.1
338	449210.74	2293510.75	Аналитический метод	0.1
339	449211.68	2293510.64	Аналитический метод	0.1
340	449213.42	2293510.96	Аналитический метод	0.1
341	449214.63	2293511.64	Аналитический метод	0.1
342	449215.17	2293512.94	Аналитический метод	0.1
343	449214.90	2293513.94	Аналитический метод	0.1
344	449214.17	2293514.67	Аналитический метод	0.1
345	449212.92	2293514.92	Аналитический метод	0.1
346	449211.34	2293514.72	Аналитический метод	0.1
347	449202.21	2293516.97	Аналитический метод	0.1
348	449161.70	2293529.30	Аналитический метод	0.1
349	449129.60	2293543.09	Аналитический метод	0.1
350	449089.77	2293544.24	Аналитический метод	0.1
351	449034.63	2293549.64	Аналитический метод	0.1
352	449026.87	2293553.44	Аналитический метод	0.1
353	448980.93	2293558.09	Аналитический метод	0.1
354	448898.84	2293565.28	Аналитический метод	0.1
355	448853.98	2293572.28	Аналитический метод	0.1
356	448827.95	2293575.42	Аналитический метод	0.1
357	448902.67	2293674.02	Аналитический метод	0.1
358	448940.97	2293723.23	Аналитический метод	0.1
359	449204.18	2294069.93	Аналитический метод	0.1
360	449309.29	2294208.00	Аналитический метод	0.1
361	449504.54	2294469.11	Аналитический метод	0.1
362	449554.33	2294533.73	Аналитический метод	0.1
363	449785.24	2294840.17	Аналитический метод	0.1
364	449842.01	2294918.85	Аналитический метод	0.1

Сведения о местоположении границ объекта				
1. Система координат МСК - субъект 56, зона 2				
2. Сведения о характерных точках границ объекта				
Обозначение характерных точек границ	Координаты, м		Метод определения координат характерной точки	Средняя квадратическая погрешность положения характерной точки (Mt), м
	X	Y		
365	449967.35	2295090.36	Аналитический метод	0.1
366	450150.54	2295337.05	Аналитический метод	0.1
367	450310.31	2295555.65	Аналитический метод	0.1
368	450473.21	2295761.82	Аналитический метод	0.1
369	450707.82	2296058.40	Аналитический метод	0.1
370	451020.47	2296451.44	Аналитический метод	0.1
371	451084.65	2296531.80	Аналитический метод	0.1
372	451246.25	2296735.27	Аналитический метод	0.1
373	451361.58	2296860.69	Аналитический метод	0.1
374	451443.36	2296964.51	Аналитический метод	0.1
375	451604.13	2297263.76	Аналитический метод	0.1
376	451667.61	2297355.63	Аналитический метод	0.1
377	451889.79	2297666.53	Аналитический метод	0.1
378	451948.96	2297758.31	Аналитический метод	0.1
379	452064.90	2297927.04	Аналитический метод	0.1
380	452178.49	2298064.61	Аналитический метод	0.1
381	452251.67	2298148.06	Аналитический метод	0.1
382	452498.87	2298444.50	Аналитический метод	0.1
383	452574.16	2298533.78	Аналитический метод	0.1
384	452817.27	2298827.23	Аналитический метод	0.1
385	452838.11	2298850.89	Аналитический метод	0.1
386	452884.86	2298914.56	Аналитический метод	0.1
387	453102.09	2299183.79	Аналитический метод	0.1
388	453139.62	2299236.82	Аналитический метод	0.1
389	453241.43	2299368.92	Аналитический метод	0.1
390	453709.46	2300049.60	Аналитический метод	0.1
391	453776.78	2300148.15	Аналитический метод	0.1
392	453830.97	2300307.87	Аналитический метод	0.1
393	454029.31	2300193.42	Аналитический метод	0.1
394	454145.07	2300062.55	Аналитический метод	0.1
395	454146.57	2300061.88	Аналитический метод	0.1
396	454148.30	2300062.88	Аналитический метод	0.1
397	454148.30	2300064.88	Аналитический метод	0.1
398	454032.09	2300196.32	Аналитический метод	0.1
399	453832.25	2300311.74	Аналитический метод	0.1
400	453864.16	2300408.03	Аналитический метод	0.1
401	453883.64	2300464.14	Аналитический метод	0.1
402	453909.18	2300500.94	Аналитический метод	0.1
403	454026.77	2300664.93	Аналитический метод	0.1
404	454204.42	2300915.41	Аналитический метод	0.1
405	454494.03	2301328.02	Аналитический метод	0.1
406	454578.64	2301450.25	Аналитический метод	0.1
407	454635.91	2301459.06	Аналитический метод	0.1
408	454647.54	2301463.23	Аналитический метод	0.1
409	454663.95	2301461.16	Аналитический метод	0.1
410	454667.09	2301461.56	Аналитический метод	0.1
411	454800.96	2301366.94	Аналитический метод	0.1
412	454806.78	2301364.64	Аналитический метод	0.1
413	454813.00	2301363.85	Аналитический метод	0.1

Сведения о местоположении границ объекта				
1. Система координат МСК - субъект 56, зона 2				
2. Сведения о характерных точках границ объекта				
Обозначение характерных точек границ	Координаты, м		Метод определения координат характерной точки	Средняя квадратическая погрешность положения характерной точки (Mt), м
	X	Y		
414	454819.22	2301364.64	Аналитический метод	0.1
415	454825.04	2301366.94	Аналитический метод	0.1
416	454830.11	2301370.63	Аналитический метод	0.1
417	454834.11	2301375.45	Аналитический метод	0.1
418	454836.78	2301381.12	Аналитический метод	0.1
419	454837.95	2301387.28	Аналитический метод	0.1
420	454837.56	2301393.53	Аналитический метод	0.1
421	454835.62	2301399.49	Аналитический метод	0.1
422	454832.26	2301404.79	Аналитический метод	0.1
423	454827.69	2301409.08	Аналитический метод	0.1
424	454724.15	2301482.26	Аналитический метод	0.1
425	454732.40	2301488.26	Аналитический метод	0.1
426	454748.38	2301507.58	Аналитический метод	0.1
427	454768.75	2301538.53	Аналитический метод	0.1
428	454779.43	2301561.21	Аналитический метод	0.1
429	454784.12	2301585.83	Аналитический метод	0.1
430	454782.55	2301610.85	Аналитический метод	0.1
431	454774.89	2301634.43	Аналитический метод	0.1
432	454817.61	2301693.00	Аналитический метод	0.1
433	454986.95	2301945.73	Аналитический метод	0.1
434	454989.62	2301951.40	Аналитический метод	0.1
435	454990.79	2301957.56	Аналитический метод	0.1
436	454990.40	2301963.81	Аналитический метод	0.1
437	454988.46	2301969.77	Аналитический метод	0.1
438	454985.10	2301975.07	Аналитический метод	0.1
439	454980.53	2301979.36	Аналитический метод	0.1
440	454975.04	2301982.37	Аналитический метод	0.1
441	454968.97	2301983.93	Аналитический метод	0.1
442	454962.71	2301983.93	Аналитический метод	0.1
443	454956.64	2301982.37	Аналитический метод	0.1
444	454951.15	2301979.36	Аналитический метод	0.1
445	454946.58	2301975.07	Аналитический метод	0.1
446	454777.24	2301722.34	Аналитический метод	0.1
447	454760.63	2301699.57	Аналитический метод	0.1
448	454759.21	2301703.94	Аналитический метод	0.1
449	454755.85	2301709.24	Аналитический метод	0.1
450	454751.28	2301713.53	Аналитический метод	0.1
451	454743.43	2301718.77	Аналитический метод	0.1
452	454738.76	2301721.50	Аналитический метод	0.1
453	454716.00	2301736.31	Аналитический метод	0.1
454	454682.44	2301757.44	Аналитический метод	0.1
455	454664.91	2301770.15	Аналитический метод	0.1
456	454659.42	2301773.16	Аналитический метод	0.1
457	454653.35	2301774.72	Аналитический метод	0.1
458	454647.09	2301774.72	Аналитический метод	0.1
459	454641.02	2301773.16	Аналитический метод	0.1
460	454635.53	2301770.15	Аналитический метод	0.1
461	454630.96	2301765.86	Аналитический метод	0.1
462	454627.60	2301760.56	Аналитический метод	0.1

Сведения о местоположении границ объекта

1. Система координат МСК - субъект 56, зона 2

2. Сведения о характерных точках границ объекта

Обозначение характерных точек границ	Координаты, м		Метод определения координат характерной точки	Средняя квадратическая погрешность положения характерной точки (Mt), м
	X	Y		
463	454625.66	2301754.60	Аналитический метод	0.1
464	454625.27	2301748.35	Аналитический метод	0.1
465	454626.44	2301742.19	Аналитический метод	0.1
466	454629.11	2301736.52	Аналитический метод	0.1
467	454633.11	2301731.70	Аналитический метод	0.1
468	454638.18	2301728.01	Аналитический метод	0.1
469	454655.71	2301715.30	Аналитический метод	0.1
470	454677.39	2301701.65	Аналитический метод	0.1
471	454655.93	2301701.65	Аналитический метод	0.1
472	454649.65	2301700.04	Аналитический метод	0.1
473	454628.94	2301715.70	Аналитический метод	0.1
474	454623.45	2301718.71	Аналитический метод	0.1
475	454617.38	2301720.27	Аналитический метод	0.1
476	454611.12	2301720.27	Аналитический метод	0.1
477	454605.05	2301718.71	Аналитический метод	0.1
478	454599.56	2301715.70	Аналитический метод	0.1
479	454594.24	2301710.23	Аналитический метод	0.1
480	454573.07	2301725.86	Аналитический метод	0.1
481	454567.58	2301728.87	Аналитический метод	0.1
482	454561.51	2301730.43	Аналитический метод	0.1
483	454555.25	2301730.43	Аналитический метод	0.1
484	454549.18	2301728.87	Аналитический метод	0.1
485	454543.69	2301725.86	Аналитический метод	0.1
486	454539.12	2301721.57	Аналитический метод	0.1
487	454535.76	2301716.27	Аналитический метод	0.1
488	454533.82	2301710.31	Аналитический метод	0.1
489	454533.43	2301704.06	Аналитический метод	0.1
490	454534.60	2301697.90	Аналитический метод	0.1
491	454537.27	2301692.23	Аналитический метод	0.1
492	454541.27	2301687.41	Аналитический метод	0.1
493	454561.79	2301671.85	Аналитический метод	0.1
494	454585.07	2301656.54	Аналитический метод	0.1
495	454568.49	2301631.19	Аналитический метод	0.1
496	454564.91	2301633.45	Аналитический метод	0.1
497	454546.79	2301645.93	Аналитический метод	0.1
498	454523.82	2301665.12	Аналитический метод	0.1
499	454522.19	2301665.56	Аналитический метод	0.1
500	454520.25	2301665.09	Аналитический метод	0.1
501	454519.63	2301664.53	Аналитический метод	0.1
502	454511.24	2301652.90	Аналитический метод	0.1
503	454510.97	2301651.90	Аналитический метод	0.1
504	454511.24	2301650.90	Аналитический метод	0.1
505	454511.97	2301650.17	Аналитический метод	0.1
506	454512.97	2301649.90	Аналитический метод	0.1
507	454513.97	2301650.17	Аналитический метод	0.1
508	454514.57	2301650.70	Аналитический метод	0.1
509	454522.20	2301661.26	Аналитический метод	0.1
510	454544.45	2301642.69	Аналитический метод	0.1
511	454562.74	2301630.09	Аналитический метод	0.1

Сведения о местоположении границ объекта				
1. Система координат МСК - субъект 56, зона 2				
2. Сведения о характерных точках границ объекта				
Обозначение характерных точек границ	Координаты, м		Метод определения координат характерной точки	Средняя квадратическая погрешность положения характерной точки (Mt), м
	X	Y		
512	454566.34	2301627.82	Аналитический метод	0.1
513	454558.93	2301616.14	Аналитический метод	0.1
514	454532.11	2301635.29	Аналитический метод	0.1
515	454523.16	2301643.42	Аналитический метод	0.1
516	454517.67	2301646.43	Аналитический метод	0.1
517	454511.60	2301647.99	Аналитический метод	0.1
518	454505.34	2301647.99	Аналитический метод	0.1
519	454499.27	2301646.43	Аналитический метод	0.1
520	454493.78	2301643.42	Аналитический метод	0.1
521	454489.21	2301639.13	Аналитический метод	0.1
522	454485.85	2301633.83	Аналитический метод	0.1
523	454484.69	2301630.28	Аналитический метод	0.1
524	454476.56	2301636.42	Аналитический метод	0.1
526	454679.85	2301935.51	Аналитический метод	0.1
528	454780.97	2302228.51	Аналитический метод	0.1
529	454792.39	2302250.74	Аналитический метод	0.1
530	454882.75	2302392.77	Аналитический метод	0.1
531	455009.42	2302559.03	Аналитический метод	0.1
532	455046.43	2302607.27	Аналитический метод	0.1
533	455089.54	2302671.64	Аналитический метод	0.1
534	455123.93	2302716.40	Аналитический метод	0.1
535	455153.16	2302744.91	Аналитический метод	0.1
536	455239.76	2302806.85	Аналитический метод	0.1
537	455329.23	2302879.97	Аналитический метод	0.1
538	455357.37	2302911.16	Аналитический метод	0.1
539	455417.76	2302993.20	Аналитический метод	0.1
540	455548.12	2303172.51	Аналитический метод	0.1
541	455680.42	2303343.20	Аналитический метод	0.1
542	455794.91	2303475.55	Аналитический метод	0.1
543	455928.69	2303659.25	Аналитический метод	0.1
544	456036.96	2303844.54	Аналитический метод	0.1
545	456149.67	2304006.71	Аналитический метод	0.1
546	456201.33	2304163.64	Аналитический метод	0.1
547	456241.73	2304258.84	Аналитический метод	0.1
548	456301.26	2304277.29	Аналитический метод	0.1
549	456425.90	2304433.04	Аналитический метод	0.1
550	456480.18	2304523.87	Аналитический метод	0.1
551	456602.90	2304699.74	Аналитический метод	0.1
552	456711.92	2304849.68	Аналитический метод	0.1
553	456841.80	2305028.19	Аналитический метод	0.1
554	456958.76	2305206.22	Аналитический метод	0.1
555	457110.28	2305402.57	Аналитический метод	0.1
556	457189.76	2305461.41	Аналитический метод	0.1
557	457321.87	2305649.10	Аналитический метод	0.1
558	457456.97	2305874.03	Аналитический метод	0.1
559	457785.69	2306298.67	Аналитический метод	0.1
560	457935.40	2306513.03	Аналитический метод	0.1
561	458036.03	2306672.38	Аналитический метод	0.1
562	458058.33	2306729.52	Аналитический метод	0.1

Сведения о местоположении границ объекта				
1. Система координат МСК - субъект 56, зона 2				
2. Сведения о характерных точках границ объекта				
Обозначение характерных точек границ	Координаты, м		Метод определения координат характерной точки	Средняя квадратическая погрешность положения характерной точки (Mt), м
	X	Y		
563	458341.50	2307129.14	Аналитический метод	0.1
564	458341.87	2307130.30	Аналитический метод	0.1
565	458341.60	2307131.30	Аналитический метод	0.1
566	458340.88	2307132.02	Аналитический метод	0.1
567	458338.71	2307133.30	Аналитический метод	0.1
568	458338.48	2307133.99	Аналитический метод	0.1
569	458338.08	2307134.62	Аналитический метод	0.1
570	458337.53	2307135.14	Аналитический метод	0.1
571	458336.77	2307135.53	Аналитический метод	0.1
572	458333.75	2307141.02	Аналитический метод	0.1
573	458300.48	2307174.08	Аналитический метод	0.1
574	458277.47	2307197.48	Аналитический метод	0.1
575	458225.97	2307258.95	Аналитический метод	0.1
576	457839.65	2307540.29	Аналитический метод	0.1
577	457691.41	2307645.03	Аналитический метод	0.1
578	457522.15	2307762.32	Аналитический метод	0.1
579	457216.12	2307972.65	Аналитический метод	0.1
580	457006.85	2308121.85	Аналитический метод	0.1
581	456823.16	2308246.30	Аналитический метод	0.1
582	456629.75	2308387.65	Аналитический метод	0.1
583	456426.60	2308527.09	Аналитический метод	0.1
584	456322.66	2308598.76	Аналитический метод	0.1
585	456002.02	2308838.09	Аналитический метод	0.1
586	455450.26	2309240.92	Аналитический метод	0.1
587	455005.37	2309568.23	Аналитический метод	0.1
588	454520.28	2309923.74	Аналитический метод	0.1
589	454280.17	2310099.82	Аналитический метод	0.1
590	454012.47	2310327.42	Аналитический метод	0.1
591	453922.33	2310374.64	Аналитический метод	0.1
592	453587.67	2310250.64	Аналитический метод	0.1
593	453432.30	2310241.45	Аналитический метод	0.1
594	453194.42	2310231.44	Аналитический метод	0.1
595	452999.47	2310224.17	Аналитический метод	0.1
596	452964.28	2310240.39	Аналитический метод	0.1
597	452711.95	2310425.45	Аналитический метод	0.1
598	452499.58	2310592.62	Аналитический метод	0.1
599	452389.69	2310677.96	Аналитический метод	0.1
600	452340.96	2310704.35	Аналитический метод	0.1
601	452321.93	2310725.02	Аналитический метод	0.1
602	452280.81	2310764.15	Аналитический метод	0.1
603	452106.86	2310916.71	Аналитический метод	0.1
604	451794.06	2311171.21	Аналитический метод	0.1
605	451513.25	2311406.59	Аналитический метод	0.1
606	451245.43	2311627.84	Аналитический метод	0.1
607	451242.38	2311631.27	Аналитический метод	0.1
608	451241.38	2311631.54	Аналитический метод	0.1
609	450757.32	2311592.11	Аналитический метод	0.1
610	450441.66	2311566.65	Аналитический метод	0.1
611	449933.32	2311529.88	Аналитический метод	0.1

Сведения о местоположении границ объекта				
1. Система координат МСК - субъект 56, зона 2				
2. Сведения о характерных точках границ объекта				
Обозначение характерных точек границ	Координаты, м		Метод определения координат характерной точки	Средняя квадратическая погрешность положения характерной точки (Mt), м
	X	Y		
612	449737.75	2311506.79	Аналитический метод	0.1
613	449532.90	2311640.27	Аналитический метод	0.1
614	449504.97	2311672.15	Аналитический метод	0.1
615	449326.64	2311908.98	Аналитический метод	0.1
616	449248.28	2311992.38	Аналитический метод	0.1
617	449181.58	2312061.81	Аналитический метод	0.1
618	449119.55	2312127.97	Аналитический метод	0.1
619	448901.88	2312348.88	Аналитический метод	0.1
620	448900.47	2312349.48	Аналитический метод	0.1
621	448867.39	2312349.69	Аналитический метод	0.1
622	448866.03	2312349.17	Аналитический метод	0.1
623	448647.65	2312149.88	Аналитический метод	0.1
624	448613.61	2312142.82	Аналитический метод	0.1
625	448537.66	2312112.55	Аналитический метод	0.1
626	448480.36	2312142.19	Аналитический метод	0.1
627	448297.24	2312216.55	Аналитический метод	0.1
628	448141.32	2312268.01	Аналитический метод	0.1
629	447852.73	2312355.49	Аналитический метод	0.1
630	447775.65	2312378.98	Аналитический метод	0.1
631	447694.42	2312405.49	Аналитический метод	0.1
632	447523.34	2312450.73	Аналитический метод	0.1
633	447237.10	2312548.21	Аналитический метод	0.1
634	446905.48	2312652.03	Аналитический метод	0.1
635	446773.67	2312690.25	Аналитический метод	0.1
636	446510.56	2312793.83	Аналитический метод	0.1
637	446400.44	2312824.51	Аналитический метод	0.1
638	446229.62	2312866.05	Аналитический метод	0.1
639	446108.53	2312893.70	Аналитический метод	0.1
640	445946.08	2312932.53	Аналитический метод	0.1
641	445707.21	2312983.48	Аналитический метод	0.1
642	445613.17	2313035.96	Аналитический метод	0.1
643	445407.61	2313270.55	Аналитический метод	0.1
644	445239.78	2313462.92	Аналитический метод	0.1
645	445104.65	2313615.32	Аналитический метод	0.1
646	444947.34	2313785.23	Аналитический метод	0.1
647	444840.28	2313869.58	Аналитический метод	0.1
648	444835.27	2313875.60	Аналитический метод	0.1
649	444770.73	2313938.40	Аналитический метод	0.1
650	444747.74	2313964.68	Аналитический метод	0.1
651	444742.21	2314042.16	Аналитический метод	0.1
652	444723.85	2314070.15	Аналитический метод	0.1
653	444675.52	2314206.12	Аналитический метод	0.1
654	444674.90	2314206.84	Аналитический метод	0.1
655	444573.74	2314282.60	Аналитический метод	0.1
656	444322.46	2314470.04	Аналитический метод	0.1
657	444127.22	2314617.65	Аналитический метод	0.1
658	443874.37	2314805.91	Аналитический метод	0.1
659	443659.76	2314962.25	Аналитический метод	0.1
660	443621.20	2314992.25	Аналитический метод	0.1

Сведения о местоположении границ объекта				
1. Система координат МСК - субъект 56, зона 2				
2. Сведения о характерных точках границ объекта				
Обозначение характерных точек границ	Координаты, м		Метод определения координат характерной точки	Средняя квадратическая погрешность положения характерной точки (Mt), м
	X	Y		
661	443614.89	2314997.63	Аналитический метод	0.1
662	443598.81	2315010.57	Аналитический метод	0.1
663	443588.32	2315027.03	Аналитический метод	0.1
664	443573.19	2315045.27	Аналитический метод	0.1
665	443551.87	2315059.21	Аналитический метод	0.1
666	443550.87	2315059.48	Аналитический метод	0.1
667	443549.87	2315059.21	Аналитический метод	0.1
668	443433.54	2314976.07	Аналитический метод	0.1
669	443351.95	2314923.46	Аналитический метод	0.1
670	443178.89	2314800.32	Аналитический метод	0.1
671	442993.51	2314671.13	Аналитический метод	0.1
672	442779.81	2314520.17	Аналитический метод	0.1
673	442385.92	2314263.58	Аналитический метод	0.1
674	442307.10	2314197.49	Аналитический метод	0.1
675	442176.91	2314099.26	Аналитический метод	0.1
676	441979.26	2313962.58	Аналитический метод	0.1
677	441863.82	2313882.08	Аналитический метод	0.1
678	441619.65	2313715.78	Аналитический метод	0.1
679	441512.29	2313644.00	Аналитический метод	0.1
680	441151.06	2313386.95	Аналитический метод	0.1
681	440998.91	2313277.44	Аналитический метод	0.1
682	440937.19	2313238.03	Аналитический метод	0.1
683	440700.15	2313074.64	Аналитический метод	0.1
684	440642.77	2313031.29	Аналитический метод	0.1
685	440504.42	2312932.83	Аналитический метод	0.1
686	440496.76	2312927.49	Аналитический метод	0.1
687	440493.21	2312924.62	Аналитический метод	0.1
688	440491.64	2312924.45	Аналитический метод	0.1
689	440490.43	2312923.57	Аналитический метод	0.1
690	440489.79	2312922.22	Аналитический метод	0.1
691	440489.89	2312920.73	Аналитический метод	0.1
692	440490.37	2312919.82	Аналитический метод	0.1
693	440490.99	2312919.25	Аналитический метод	0.1
694	440491.64	2312913.40	Аналитический метод	0.1
695	440491.99	2312912.38	Аналитический метод	0.1
696	440492.63	2312911.89	Аналитический метод	0.1
697	440493.63	2312911.62	Аналитический метод	0.1
698	440494.63	2312911.89	Аналитический метод	0.1
699	440495.36	2312912.62	Аналитический метод	0.1
700	440495.62	2312913.84	Аналитический метод	0.1
701	440494.97	2312919.69	Аналитический метод	0.1
702	440495.54	2312920.52	Аналитический метод	0.1
703	440495.73	2312921.51	Аналитический метод	0.1
704	440499.10	2312924.25	Аналитический метод	0.1
705	440506.71	2312929.55	Аналитический метод	0.1
706	440645.16	2313028.08	Аналитический метод	0.1
707	440702.46	2313071.37	Аналитический метод	0.1
708	440939.44	2313234.71	Аналитический метод	0.1
709	441001.20	2313274.16	Аналитический метод	0.1

Сведения о местоположении границ объекта				
1. Система координат МСК - субъект 56, зона 2				
2. Сведения о характерных точках границ объекта				
Обозначение характерных точек границ	Координаты, м		Метод определения координат характерной точки	Средняя квадратическая погрешность положения характерной точки (Mt), м
	X	Y		
710	441153.39	2313383.70	Аналитический метод	0.1
711	441514.59	2313640.72	Аналитический метод	0.1
712	441621.88	2313712.46	Аналитический метод	0.1
713	441866.08	2313878.78	Аналитический метод	0.1
714	441981.54	2313959.30	Аналитический метод	0.1
715	442179.28	2314096.04	Аналитический метод	0.1
716	442309.64	2314194.39	Аналитический метод	0.1
717	442388.20	2314260.29	Аналитический метод	0.1
718	442782.02	2314516.83	Аналитический метод	0.1
719	442995.80	2314667.85	Аналитический метод	0.1
720	443181.20	2314797.05	Аналитический метод	0.1
721	443354.15	2314920.12	Аналитический метод	0.1
722	443435.82	2314972.79	Аналитический метод	0.1
723	443550.92	2315055.06	Аналитический метод	0.1
724	443570.31	2315042.48	Аналитический метод	0.1
725	443585.16	2315024.57	Аналитический метод	0.1
726	443595.61	2315008.15	Аналитический метод	0.1
727	443612.31	2314994.57	Аналитический метод	0.1
728	443618.64	2314989.18	Аналитический метод	0.1
729	443657.38	2314959.03	Аналитический метод	0.1
730	443871.99	2314802.70	Аналитический метод	0.1
731	444124.81	2314614.45	Аналитический метод	0.1
732	444320.05	2314466.84	Аналитический метод	0.1
733	444571.34	2314279.40	Аналитический метод	0.1
734	444672.02	2314204.00	Аналитический метод	0.1
735	444720.38	2314068.15	Аналитический метод	0.1
736	444738.30	2314040.85	Аналитический метод	0.1
737	444744.06	2313962.87	Аналитический метод	0.1
738	444767.77	2313935.70	Аналитический метод	0.1
739	444832.41	2313872.81	Аналитический метод	0.1
740	444837.64	2313866.57	Аналитический метод	0.1
741	444944.51	2313782.40	Аналитический метод	0.1
742	445101.67	2313612.65	Аналитический метод	0.1
743	445236.77	2313460.29	Аналитический метод	0.1
744	445404.59	2313267.92	Аналитический метод	0.1
745	445610.92	2313032.63	Аналитический метод	0.1
746	445705.82	2312979.70	Аналитический метод	0.1
747	445945.18	2312928.63	Аналитический метод	0.1
748	446107.61	2312889.80	Аналитический метод	0.1
749	446228.69	2312862.16	Аналитический метод	0.1
750	446399.40	2312820.64	Аналитический метод	0.1
751	446509.19	2312790.07	Аналитический метод	0.1
752	446772.46	2312686.44	Аналитический метод	0.1
753	446904.30	2312648.21	Аналитический метод	0.1
754	447235.84	2312544.42	Аналитический метод	0.1
755	447522.12	2312446.92	Аналитический метод	0.1
756	447693.23	2312401.67	Аналитический метод	0.1
757	447774.47	2312375.16	Аналитический метод	0.1
758	447851.57	2312351.67	Аналитический метод	0.1

Сведения о местоположении границ объекта				
1. Система координат МСК - субъект 56, зона 2				
2. Сведения о характерных точках границ объекта				
Обозначение характерных точек границ	Координаты, м		Метод определения координат характерной точки	Средняя квадратическая погрешность положения характерной точки (Mt), м
	X	Y		
759	448140.09	2312264.20	Аналитический метод	0.1
760	448295.80	2312212.82	Аналитический метод	0.1
761	448478.60	2312138.59	Аналитический метод	0.1
762	448536.92	2312108.43	Аналитический метод	0.1
763	448538.24	2312108.47	Аналитический метод	0.1
764	448614.60	2312138.94	Аналитический метод	0.1
765	448649.59	2312146.30	Аналитический метод	0.1
766	448868.15	2312345.69	Аналитический метод	0.1
767	448899.62	2312345.49	Аналитический метод	0.1
768	449116.65	2312125.21	Аналитический метод	0.1
769	449178.69	2312059.04	Аналитический метод	0.1
770	449245.37	2311989.63	Аналитический метод	0.1
771	449323.51	2311906.49	Аналитический метод	0.1
772	449501.92	2311669.57	Аналитический метод	0.1
773	449528.82	2311638.85	Аналитический метод	0.1
774	449528.30	2311638.35	Аналитический метод	0.1
775	449527.00	2311638.16	Аналитический метод	0.1
776	449525.79	2311637.28	Аналитический метод	0.1
777	449525.15	2311635.93	Аналитический метод	0.1
778	449525.25	2311634.44	Аналитический метод	0.1
779	449526.05	2311633.18	Аналитический метод	0.1
780	449527.35	2311632.46	Аналитический метод	0.1
781	449528.85	2311632.46	Аналитический метод	0.1
782	449530.15	2311633.18	Аналитический метод	0.1
783	449530.95	2311634.44	Аналитический метод	0.1
784	449531.08	2311635.46	Аналитический метод	0.1
785	449531.83	2311636.19	Аналитический метод	0.1
786	449736.28	2311502.98	Аналитический метод	0.1
787	449737.28	2311502.71	Аналитический метод	0.1
788	449933.65	2311525.90	Аналитический метод	0.1
789	450441.97	2311562.67	Аналитический метод	0.1
790	450757.64	2311588.13	Аналитический метод	0.1
791	451240.52	2311627.46	Аналитический метод	0.1
792	451242.75	2311624.87	Аналитический метод	0.1
793	451510.70	2311403.51	Аналитический метод	0.1
794	451791.53	2311168.12	Аналитический метод	0.1
795	452104.31	2310913.63	Аналитический метод	0.1
796	452278.08	2310761.22	Аналитический метод	0.1
797	452319.12	2310722.17	Аналитический метод	0.1
798	452338.60	2310701.08	Аналитический метод	0.1
799	452387.64	2310674.52	Аналитический метод	0.1
800	452497.11	2310589.47	Аналитический метод	0.1
801	452709.50	2310422.29	Аналитический метод	0.1
802	452962.26	2310236.93	Аналитический метод	0.1
803	452998.78	2310220.16	Аналитический метод	0.1
804	453194.58	2310227.44	Аналитический метод	0.1
805	453432.52	2310237.45	Аналитический метод	0.1
806	453588.21	2310246.66	Аналитический метод	0.1
807	453922.01	2310370.40	Аналитический метод	0.1

Сведения о местоположении границ объекта

1. Система координат МСК - субъект 56, зона 2

2. Сведения о характерных точках границ объекта

Обозначение характерных точек границ	Координаты, м		Метод определения координат характерной точки	Средняя квадратическая погрешность положения характерной точки (Mt), м
	X	Y		
808	454010.34	2310324.02	Аналитический метод	0.1
809	454277.75	2310096.64	Аналитический метод	0.1
810	454517.92	2309920.52	Аналитический метод	0.1
811	455003.00	2309565.01	Аналитический метод	0.1
812	455447.90	2309237.69	Аналитический метод	0.1
813	455999.65	2308834.86	Аналитический метод	0.1
814	456320.29	2308595.53	Аналитический метод	0.1
815	456424.34	2308523.79	Аналитический метод	0.1
816	456627.46	2308384.37	Аналитический метод	0.1
817	456820.89	2308243.00	Аналитический метод	0.1
818	457004.55	2308118.58	Аналитический метод	0.1
819	457213.84	2307969.36	Аналитический метод	0.1
820	457519.87	2307759.03	Аналитический метод	0.1
821	457689.12	2307641.75	Аналитический метод	0.1
822	457837.30	2307537.04	Аналитический метод	0.1
823	458223.06	2307256.20	Аналитический метод	0.1
824	458274.46	2307194.85	Аналитический метод	0.1
825	458297.65	2307171.25	Аналитический метод	0.1
826	458330.72	2307138.40	Аналитический метод	0.1
827	458333.06	2307133.99	Аналитический метод	0.1
828	458332.78	2307132.52	Аналитический метод	0.1
829	458333.24	2307131.10	Аналитический метод	0.1
830	458334.32	2307130.08	Аналитический метод	0.1
831	458335.77	2307129.71	Аналитический метод	0.1
832	458336.67	2307129.86	Аналитический метод	0.1
833	458336.98	2307129.68	Аналитический метод	0.1
834	458054.83	2306731.48	Аналитический метод	0.1
835	458032.55	2306674.36	Аналитический метод	0.1
836	457932.09	2306515.29	Аналитический метод	0.1
837	457782.50	2306301.08	Аналитический метод	0.1
838	457453.61	2305876.19	Аналитический метод	0.1
839	457318.48	2305651.22	Аналитический метод	0.1
840	457187.12	2305464.43	Аналитический метод	0.1
841	457107.29	2305405.23	Аналитический метод	0.1
842	456955.55	2305208.60	Аналитический метод	0.1
843	456838.48	2305030.43	Аналитический метод	0.1
844	456708.68	2304852.04	Аналитический метод	0.1
845	456599.65	2304702.08	Аналитический метод	0.1
846	456476.78	2304525.99	Аналитический метод	0.1
847	456422.53	2304435.21	Аналитический метод	0.1
848	456298.83	2304280.77	Аналитический метод	0.1
849	456238.68	2304261.91	Аналитический метод	0.1
850	456197.62	2304165.12	Аналитический метод	0.1
851	456146.02	2304008.45	Аналитический метод	0.1
852	456033.63	2303846.76	Аналитический метод	0.1
853	455925.28	2303661.36	Аналитический метод	0.1
854	455791.83	2303478.11	Аналитический метод	0.1
855	455677.36	2303345.78	Аналитический метод	0.1
856	455544.94	2303174.94	Аналитический метод	0.1

Сведения о местоположении границ объекта				
1. Система координат МСК - субъект 56, зона 2				
2. Сведения о характерных точках границ объекта				
Обозначение характерных точек границ	Координаты, м		Метод определения координат характерной точки	Средняя квадратическая погрешность положения характерной точки (Mt), м
	X	Y		
857	455414.53	2302995.56	Аналитический метод	0.1
858	455354.21	2302913.62	Аналитический метод	0.1
859	455326.37	2302882.76	Аналитический метод	0.1
860	455237.38	2302810.07	Аналитический метод	0.1
861	455150.47	2302747.88	Аналитический метод	0.1
862	455121.03	2302719.16	Аналитический метод	0.1
863	455086.32	2302674.03	Аналитический метод	0.1
864	455043.14	2302609.55	Аналитический метод	0.1
865	455006.24	2302561.45	Аналитический метод	0.1
866	454879.52	2302395.12	Аналитический метод	0.1
867	454788.92	2302252.74	Аналитический метод	0.1
868	454777.35	2302230.21	Аналитический метод	0.1
869	454676.32	2301937.41	Аналитический метод	0.1
870	454473.92	2301639.66	Аналитический метод	0.1
871	454473.16	2301640.11	Аналитический метод	0.1
872	454471.68	2301640.30	Аналитический метод	0.1
873	454470.30	2301639.75	Аналитический метод	0.1
874	454469.35	2301638.60	Аналитический метод	0.1
875	454469.07	2301637.13	Аналитический метод	0.1
876	454469.53	2301635.71	Аналитический метод	0.1
877	454470.58	2301634.71	Аналитический метод	0.1
878	454350.09	2301456.27	Аналитический метод	0.1
879	454206.63	2301247.39	Аналитический метод	0.1
880	454075.05	2301060.06	Аналитический метод	0.1
881	453869.34	2300773.82	Аналитический метод	0.1
882	453747.92	2300586.59	Аналитический метод	0.1
883	453687.55	2300409.54	Аналитический метод	0.1
884	453640.79	2300269.01	Аналитический метод	0.1
885	453538.64	2300065.56	Аналитический метод	0.1
886	453478.85	2299981.14	Аналитический метод	0.1
887	453419.63	2299893.00	Аналитический метод	0.1
888	453356.09	2299799.28	Аналитический метод	0.1
889	453291.14	2299701.28	Аналитический метод	0.1
890	453262.06	2299658.20	Аналитический метод	0.1
891	453240.89	2299626.61	Аналитический метод	0.1
892	453208.94	2299579.57	Аналитический метод	0.1
893	453135.33	2299469.41	Аналитический метод	0.1
894	452927.50	2299221.18	Аналитический метод	0.1
895	452873.41	2299159.21	Аналитический метод	0.1
896	452872.24	2299157.09	Аналитический метод	0.1
897	452873.06	2299155.48	Аналитический метод	0.1
898	452916.32	2299123.75	Аналитический метод	0.1
899	452961.72	2299089.19	Аналитический метод	0.1
900	452844.49	2298943.90	Аналитический метод	0.1
901	452797.74	2298880.23	Аналитический метод	0.1
902	452780.90	2298861.39	Аналитический метод	0.1
903	452537.79	2298567.94	Аналитический метод	0.1
904	452462.50	2298478.66	Аналитический метод	0.1
905	452215.30	2298182.22	Аналитический метод	0.1

Сведения о местоположении границ объекта				
1. Система координат МСК - субъект 56, зона 2				
2. Сведения о характерных точках границ объекта				
Обозначение характерных точек границ	Координаты, м		Метод определения координат характерной точки	Средняя квадратическая погрешность положения характерной точки (Mt), м
	X	Y		
906	452141.99	2298098.63	Аналитический метод	0.1
907	452024.53	2297956.38	Аналитический метод	0.1
908	451908.59	2297787.65	Аналитический метод	0.1
909	451849.42	2297695.87	Аналитический метод	0.1
910	451627.24	2297384.97	Аналитический метод	0.1
911	451560.40	2297287.80	Аналитический метод	0.1
912	451401.36	2296991.77	Аналитический метод	0.1
913	451325.21	2296894.85	Аналитический метод	0.1
914	451208.71	2296768.16	Аналитический метод	0.1
915	451044.28	2296561.14	Аналитический метод	0.1
916	450980.10	2296480.78	Аналитический метод	0.1
917	450719.72	2296152.18	Аналитический метод	0.1
918	450667.45	2296087.74	Аналитический метод	0.1
919	450432.84	2295791.16	Аналитический метод	0.1
920	450269.94	2295584.99	Аналитический метод	0.1
921	450110.17	2295366.39	Аналитический метод	0.1
922	449926.98	2295119.70	Аналитический метод	0.1
923	449801.64	2294948.19	Аналитический метод	0.1
924	449744.87	2294869.51	Аналитический метод	0.1
925	449513.96	2294563.07	Аналитический метод	0.1
926	449464.17	2294498.45	Аналитический метод	0.1
927	449268.92	2294237.34	Аналитический метод	0.1
928	449163.81	2294099.27	Аналитический метод	0.1
929	448900.60	2293752.57	Аналитический метод	0.1
930	448862.30	2293703.36	Аналитический метод	0.1
931	448790.20	2293608.21	Аналитический метод	0.1
932	448744.65	2293640.53	Аналитический метод	0.1
933	448740.02	2293642.36	Аналитический метод	0.1
934	448735.09	2293641.74	Аналитический метод	0.1
935	448731.06	2293638.81	Аналитический метод	0.1
936	448729.08	2293634.70	Аналитический метод	0.1
937	448715.90	2293642.98	Аналитический метод	0.1
938	448695.50	2293652.95	Аналитический метод	0.1
939	448677.55	2293663.41	Аналитический метод	0.1
940	448658.50	2293675.11	Аналитический метод	0.1
941	448649.16	2293679.90	Аналитический метод	0.1
942	448648.72	2293681.43	Аналитический метод	0.1
943	448647.60	2293682.28	Аналитический метод	0.1
944	448646.53	2293682.28	Аналитический метод	0.1
945	448645.58	2293681.70	Аналитический метод	0.1
946	448644.99	2293680.43	Аналитический метод	0.1
947	448645.69	2293677.54	Аналитический метод	0.1
948	448646.42	2293676.81	Аналитический метод	0.1
949	448656.47	2293671.67	Аналитический метод	0.1
950	448675.51	2293659.96	Аналитический метод	0.1
951	448693.55	2293649.45	Аналитический метод	0.1
952	448713.93	2293639.50	Аналитический метод	0.1
953	448729.15	2293629.94	Аналитический метод	0.1
954	448730.33	2293627.08	Аналитический метод	0.1

Сведения о местоположении границ объекта				
1. Система координат МСК - субъект 56, зона 2				
2. Сведения о характерных точках границ объекта				
Обозначение характерных точек границ	Координаты, м		Метод определения координат характерной точки	Средняя квадратическая погрешность положения характерной точки (Mt), м
	X	Y		
955	448733.95	2293623.68	Аналитический метод	0.1
956	448777.98	2293592.41	Аналитический метод	0.1
957	448605.30	2293375.82	Аналитический метод	0.1
958	448341.87	2293031.28	Аналитический метод	0.1
959	448296.91	2292973.78	Аналитический метод	0.1
960	448001.71	2292588.00	Аналитический метод	0.1
961	447945.40	2292515.15	Аналитический метод	0.1
962	447684.48	2292180.84	Аналитический метод	0.1
963	447562.33	2292021.17	Аналитический метод	0.1
964	447399.43	2291801.00	Аналитический метод	0.1
965	447335.47	2291710.73	Аналитический метод	0.1
966	447330.16	2291702.39	Аналитический метод	0.1
967	447327.83	2291690.18	Аналитический метод	0.1
968	447320.44	2291546.87	Аналитический метод	0.1
969	447316.75	2291492.95	Аналитический метод	0.1
970	447311.66	2291386.54	Аналитический метод	0.1
971	447290.60	2291309.77	Аналитический метод	0.1
972	447261.70	2291220.53	Аналитический метод	0.1
973	447171.23	2290922.29	Аналитический метод	0.1
974	447145.90	2290835.86	Аналитический метод	0.1
975	447086.55	2290645.94	Аналитический метод	0.1
976	447059.24	2290561.67	Аналитический метод	0.1
977	447030.77	2290476.99	Аналитический метод	0.1
978	447011.33	2290416.01	Аналитический метод	0.1
979	446981.65	2290259.02	Аналитический метод	0.1
980	446915.65	2289913.92	Аналитический метод	0.1
981	446905.21	2289869.07	Аналитический метод	0.1
982	446877.55	2289765.78	Аналитический метод	0.1
983	446866.69	2289732.57	Аналитический метод	0.1
984	446712.00	2289652.40	Аналитический метод	0.1
985	446706.51	2289649.39	Аналитический метод	0.1
986	446701.94	2289645.10	Аналитический метод	0.1
987	446552.03	2289453.89	Аналитический метод	0.1
988	446316.62	2289145.50	Аналитический метод	0.1
989	446269.14	2289083.08	Аналитический метод	0.1
990	446249.43	2289056.72	Аналитический метод	0.1
991	446035.16	2288754.44	Аналитический метод	0.1
992	445981.76	2288677.18	Аналитический метод	0.1
993	445737.94	2288329.30	Аналитический метод	0.1
994	445689.89	2288259.94	Аналитический метод	0.1
995	445491.95	2287982.64	Аналитический метод	0.1
996	445464.25	2287942.42	Аналитический метод	0.1
997	445407.39	2287856.89	Аналитический метод	0.1
998	445171.66	2287508.42	Аналитический метод	0.1
999	445092.57	2287395.34	Аналитический метод	0.1
1000	445019.84	2287290.90	Аналитический метод	0.1
1001	444973.26	2287223.55	Аналитический метод	0.1
1002	444886.87	2287099.77	Аналитический метод	0.1
1003	444792.51	2286968.64	Аналитический метод	0.1

Сведения о местоположении границ объекта

1. Система координат МСК - субъект 56, зона 2

2. Сведения о характерных точках границ объекта

Обозначение характерных точек границ	Координаты, м		Метод определения координат характерной точки	Средняя квадратическая погрешность положения характерной точки (Mt), м
	X	Y		
1004	444582.22	2286661.86	Аналитический метод	0.1
1005	444567.73	2286643.07	Аналитический метод	0.1
1006	444523.77	2286579.75	Аналитический метод	0.1
1007	444291.71	2286233.69	Аналитический метод	0.1
1008	444246.41	2286165.93	Аналитический метод	0.1
1009	444123.24	2285990.98	Аналитический метод	0.1
1010	444071.72	2286017.20	Аналитический метод	0.1
1011	444029.63	2286040.70	Аналитический метод	0.1
1012	443960.68	2286079.02	Аналитический метод	0.1
1013	443949.12	2286083.59	Аналитический метод	0.1
1014	443936.79	2286082.03	Аналитический метод	0.1
1015	443926.73	2286074.73	Аналитический метод	0.1
1016	443890.16	2286037.45	Аналитический метод	0.1
1017	443670.10	2285802.74	Аналитический метод	0.1
1018	443578.44	2285707.29	Аналитический метод	0.1
1019	443445.09	2285569.92	Аналитический метод	0.1
1020	443283.90	2285395.84	Аналитический метод	0.1
1021	443266.91	2285383.82	Аналитический метод	0.1
1022	443211.45	2285351.72	Аналитический метод	0.1
1023	443204.33	2285348.23	Аналитический метод	0.1
1024	443178.47	2285340.72	Аналитический метод	0.1
1025	443167.01	2285337.07	Аналитический метод	0.1
1026	443150.55	2285337.94	Аналитический метод	0.1
1027	443147.79	2285340.21	Аналитический метод	0.1
1028	443146.67	2285340.45	Аналитический метод	0.1
1029	443146.41	2285340.72	Аналитический метод	0.1
1030	443145.52	2285339.94	Аналитический метод	0.1
1031	443144.99	2285339.80	Аналитический метод	0.1
1032	443135.84	2285331.68	Аналитический метод	0.1
1033	443135.05	2285330.67	Аналитический метод	0.1
1034	443134.78	2285329.67	Аналитический метод	0.1
1035	443135.05	2285328.67	Аналитический метод	0.1
1036	443135.48	2285328.15	Аналитический метод	0.1
1037	443137.91	2285326.07	Аналитический метод	0.1
1038	442898.38	2285198.33	Аналитический метод	0.1
1039	442877.82	2285183.61	Аналитический метод	0.1
1040	442824.09	2285146.11	Аналитический метод	0.1
1041	442801.67	2285130.94	Аналитический метод	0.1
1042	442797.10	2285126.65	Аналитический метод	0.1
1043	442769.55	2285093.03	Аналитический метод	0.1
1044	442689.36	2285001.01	Аналитический метод	0.1
1045	442500.85	2284781.00	Аналитический метод	0.1
1046	442467.95	2284743.83	Аналитический метод	0.1
1047	442464.59	2284738.53	Аналитический метод	0.1
1048	442462.45	2284730.75	Аналитический метод	0.1
1049	442462.45	2284722.43	Аналитический метод	0.1
1050	442463.69	2284714.69	Аналитический метод	0.1
1051	442484.96	2284668.48	Аналитический метод	0.1
1052	442632.65	2284303.15	Аналитический метод	0.1

Сведения о местоположении границ объекта

1. Система координат МСК - субъект 56, зона 2

2. Сведения о характерных точках границ объекта

Обозначение характерных точек границ	Координаты, м		Метод определения координат характерной точки	Средняя квадратическая погрешность положения характерной точки (Mt), м
	X	Y		
1053	442621.17	2284217.56	Аналитический метод	0.1
1054	442571.66	2283860.06	Аналитический метод	0.1
1055	442562.80	2283826.56	Аналитический метод	0.1
1056	442530.22	2283726.22	Аналитический метод	0.1
1057	442486.74	2283592.70	Аналитический метод	0.1
1058	442410.58	2283372.19	Аналитический метод	0.1
1059	442370.66	2283256.00	Аналитический метод	0.1
1060	442282.38	2283004.97	Аналитический метод	0.1
1061	442238.83	2282892.03	Аналитический метод	0.1
1062	442230.80	2282878.07	Аналитический метод	0.1
1063	442181.84	2282802.17	Аналитический метод	0.1
1064	442111.18	2282683.82	Аналитический метод	0.1
1065	442033.44	2282560.28	Аналитический метод	0.1
1066	441961.95	2282448.43	Аналитический метод	0.1
1067	441840.76	2282255.19	Аналитический метод	0.1
1068	441838.82	2282249.23	Аналитический метод	0.1
1069	441838.43	2282242.98	Аналитический метод	0.1
1070	441840.47	2282232.25	Аналитический метод	0.1
1071	441843.14	2282226.58	Аналитический метод	0.1
1072	441890.19	2282166.13	Аналитический метод	0.1
1073	441939.73	2282100.78	Аналитический метод	0.1
1074	441995.53	2282027.55	Аналитический метод	0.1
1075	442068.78	2281929.35	Аналитический метод	0.1
1076	442023.68	2281784.21	Аналитический метод	0.1
1077	441933.17	2281497.52	Аналитический метод	0.1
1078	441839.58	2281200.41	Аналитический метод	0.1
1079	441785.23	2281024.23	Аналитический метод	0.1
1080	441701.07	2280746.36	Аналитический метод	0.1
1081	441642.27	2280546.34	Аналитический метод	0.1
1082	441622.55	2280482.20	Аналитический метод	0.1
1083	441550.03	2280257.34	Аналитический метод	0.1
1084	441539.77	2280230.74	Аналитический метод	0.1
1085	441531.86	2280216.96	Аналитический метод	0.1
1086	441454.51	2280091.52	Аналитический метод	0.1
1087	441269.24	2279801.72	Аналитический метод	0.1
1088	441187.91	2279673.76	Аналитический метод	0.1
1089	440997.55	2279381.12	Аналитический метод	0.1
1090	440934.28	2279287.20	Аналитический метод	0.1
1091	440914.48	2279268.49	Аналитический метод	0.1
1092	440787.06	2279153.19	Аналитический метод	0.1
1093	440546.20	2278938.10	Аналитический метод	0.1
1094	440429.17	2278833.21	Аналитический метод	0.1
1095	440361.64	2278774.89	Аналитический метод	0.1
1096	440280.37	2278770.78	Аналитический метод	0.1
1097	440245.65	2278768.98	Аналитический метод	0.1
1098	440218.20	2278767.16	Аналитический метод	0.1
1099	440184.65	2278763.43	Аналитический метод	0.1
1100	440100.19	2278763.00	Аналитический метод	0.1
1101	440093.41	2278762.32	Аналитический метод	0.1

Сведения о местоположении границ объекта				
1. Система координат МСК - субъект 56, зона 2				
2. Сведения о характерных точках границ объекта				
Обозначение характерных точек границ	Координаты, м		Метод определения координат характерной точки	Средняя квадратическая погрешность положения характерной точки (Mt), м
	X	Y		
1102	440064.22	2278761.08	Аналитический метод	0.1
1103	439973.47	2278759.88	Аналитический метод	0.1
1104	439958.62	2278758.58	Аналитический метод	0.1
1105	439952.55	2278757.02	Аналитический метод	0.1
1106	439947.06	2278754.01	Аналитический метод	0.1
1107	439939.84	2278746.93	Аналитический метод	0.1
1108	439922.71	2278746.05	Аналитический метод	0.1
1109	439912.81	2278744.34	Аналитический метод	0.1
1110	439912.19	2278744.11	Аналитический метод	0.1
1111	439911.46	2278743.38	Аналитический метод	0.1
1112	439911.19	2278742.38	Аналитический метод	0.1
1113	439913.15	2278718.77	Аналитический метод	0.1
1114	439905.58	2278710.79	Аналитический метод	0.1
1115	439845.11	2278686.74	Аналитический метод	0.1
1116	439832.57	2278688.71	Аналитический метод	0.1
1117	439821.72	2278710.14	Аналитический метод	0.1
1118	439818.36	2278715.44	Аналитический метод	0.1
1119	439813.79	2278719.73	Аналитический метод	0.1
1120	439808.30	2278722.74	Аналитический метод	0.1
1121	439802.23	2278724.30	Аналитический метод	0.1
1122	439795.97	2278724.30	Аналитический метод	0.1
1123	439789.90	2278722.74	Аналитический метод	0.1
1124	439784.41	2278719.73	Аналитический метод	0.1
1125	439779.84	2278715.44	Аналитический метод	0.1
1126	439776.48	2278710.14	Аналитический метод	0.1
1127	439774.54	2278704.18	Аналитический метод	0.1
1128	439774.15	2278697.93	Аналитический метод	0.1
1129	439775.32	2278691.77	Аналитический метод	0.1
1130	439777.99	2278686.10	Аналитический метод	0.1
1131	439782.13	2278677.93	Аналитический метод	0.1
1132	439776.50	2278679.37	Аналитический метод	0.1
1133	439770.24	2278679.37	Аналитический метод	0.1
1134	439764.17	2278677.81	Аналитический метод	0.1
1135	439758.68	2278674.80	Аналитический метод	0.1
1136	439754.11	2278670.51	Аналитический метод	0.1
1137	439750.75	2278665.21	Аналитический метод	0.1
1138	439748.81	2278659.25	Аналитический метод	0.1
1139	439748.42	2278653.00	Аналитический метод	0.1
1140	439749.59	2278646.84	Аналитический метод	0.1
1141	439752.26	2278641.17	Аналитический метод	0.1
1142	439757.29	2278632.30	Аналитический метод	0.1
1143	439756.46	2278630.93	Аналитический метод	0.1
1144	439751.87	2278632.96	Аналитический метод	0.1
1145	439745.80	2278634.52	Аналитический метод	0.1
1146	439730.58	2278637.37	Аналитический метод	0.1
1147	439722.58	2278638.90	Аналитический метод	0.1
1148	439707.53	2278640.78	Аналитический метод	0.1
1149	439694.63	2278641.43	Аналитический метод	0.1
1150	439675.27	2278644.52	Аналитический метод	0.1

Сведения о местоположении границ объекта

1. Система координат МСК - субъект 56, зона 2

2. Сведения о характерных точках границ объекта

Обозначение характерных точек границ	Координаты, м		Метод определения координат характерной точки	Средняя квадратическая погрешность положения характерной точки (Mt), м
	X	Y		
1151	439669.01	2278644.52	Аналитический метод	0.1
1152	439654.69	2278643.53	Аналитический метод	0.1
1153	439648.13	2278644.94	Аналитический метод	0.1
1154	439608.90	2278649.28	Аналитический метод	0.1
1155	439551.80	2278653.04	Аналитический метод	0.1
1156	439545.54	2278653.04	Аналитический метод	0.1
1157	439539.12	2278652.23	Аналитический метод	0.1
1158	439537.97	2278655.75	Аналитический метод	0.1
1159	439524.54	2278676.91	Аналитический метод	0.1
1160	439506.27	2278694.07	Аналитический метод	0.1
1161	439484.30	2278706.15	Аналитический метод	0.1
1162	439460.02	2278712.38	Аналитический метод	0.1
1163	439407.90	2278713.56	Аналитический метод	0.1
1164	439382.84	2278713.56	Аналитический метод	0.1
1165	439358.56	2278707.33	Аналитический метод	0.1
1166	439336.59	2278695.25	Аналитический метод	0.1
1167	439318.32	2278678.09	Аналитический метод	0.1
1168	439304.89	2278656.93	Аналитический метод	0.1
1169	439298.25	2278636.50	Аналитический метод	0.1
1170	439233.23	2278636.48	Аналитический метод	0.1
1171	439214.50	2278636.08	Аналитический метод	0.1
1172	439206.94	2278636.17	Аналитический метод	0.1
1173	439200.68	2278636.17	Аналитический метод	0.1
1174	439184.20	2278634.59	Аналитический метод	0.1
1175	439174.91	2278635.22	Аналитический метод	0.1
1176	439168.65	2278635.22	Аналитический метод	0.1
1177	439146.29	2278634.12	Аналитический метод	0.1
1178	439140.22	2278632.56	Аналитический метод	0.1
1179	439134.73	2278629.55	Аналитический метод	0.1
1180	439130.16	2278625.26	Аналитический метод	0.1
1181	439126.80	2278619.96	Аналитический метод	0.1
1182	439124.86	2278614.00	Аналитический метод	0.1
1183	439124.47	2278607.75	Аналитический метод	0.1
1184	439115.80	2278464.67	Аналитический метод	0.1
1185	439112.52	2278432.23	Аналитический метод	0.1
1186	439112.34	2278429.38	Аналитический метод	0.1
1187	439107.76	2278429.10	Аналитический метод	0.1
1188	439101.69	2278427.54	Аналитический метод	0.1
1189	439096.20	2278424.53	Аналитический метод	0.1
1190	439091.63	2278420.24	Аналитический метод	0.1
1191	439088.27	2278414.94	Аналитический метод	0.1
1192	439086.33	2278408.98	Аналитический метод	0.1
1193	439085.94	2278402.73	Аналитический метод	0.1
1194	439085.70	2278390.18	Аналитический метод	0.1
1195	439086.87	2278384.02	Аналитический метод	0.1
1196	439089.54	2278378.35	Аналитический метод	0.1
1197	439093.54	2278373.53	Аналитический метод	0.1
1198	439098.61	2278369.84	Аналитический метод	0.1
1199	439104.43	2278367.54	Аналитический метод	0.1

Сведения о местоположении границ объекта				
1. Система координат МСК - субъект 56, зона 2				
2. Сведения о характерных точках границ объекта				
Обозначение характерных точек границ	Координаты, м		Метод определения координат характерной точки	Средняя квадратическая погрешность положения характерной точки (Mt), м
	X	Y		
1200	439110.65	2278366.75	Аналитический метод	0.1
1201	439116.87	2278367.54	Аналитический метод	0.1
1202	439122.69	2278369.84	Аналитический метод	0.1
1203	439127.76	2278373.53	Аналитический метод	0.1
1204	439131.76	2278378.35	Аналитический метод	0.1
1205	439132.97	2278380.93	Аналитический метод	0.1
1206	439134.88	2278381.18	Аналитический метод	0.1
1207	439147.53	2278383.17	Аналитический метод	0.1
1208	439153.35	2278385.47	Аналитический метод	0.1
1209	439158.42	2278389.16	Аналитический метод	0.1
1210	439162.42	2278393.98	Аналитический метод	0.1
1211	439165.09	2278399.65	Аналитический метод	0.1
1212	439166.26	2278405.81	Аналитический метод	0.1
1213	439165.87	2278412.06	Аналитический метод	0.1
1214	439164.09	2278422.27	Аналитический метод	0.1
1215	439162.36	2278429.28	Аналитический метод	0.1
1216	439165.34	2278458.77	Аналитический метод	0.1
1217	439173.01	2278585.34	Аналитический метод	0.1
1218	439184.74	2278584.54	Аналитический метод	0.1
1219	439203.81	2278586.37	Аналитический метод	0.1
1220	439215.37	2278586.23	Аналитический метод	0.1
1221	439236.36	2278586.68	Аналитический метод	0.1
1222	439295.48	2278586.70	Аналитический метод	0.1
1223	439295.35	2278558.44	Аналитический метод	0.1
1224	439296.01	2278554.98	Аналитический метод	0.1
1225	439285.48	2278554.82	Аналитический метод	0.1
1226	439279.41	2278553.26	Аналитический метод	0.1
1227	439273.92	2278550.25	Аналитический метод	0.1
1228	439269.35	2278545.96	Аналитический метод	0.1
1229	439265.99	2278540.66	Аналитический метод	0.1
1230	439264.05	2278534.70	Аналитический метод	0.1
1231	439263.66	2278528.45	Аналитический метод	0.1
1232	439262.17	2278487.12	Аналитический метод	0.1
1233	439262.21	2278475.46	Аналитический метод	0.1
1234	439245.25	2278475.84	Аналитический метод	0.1
1235	439236.80	2278476.30	Аналитический метод	0.1
1236	439228.34	2278476.17	Аналитический метод	0.1
1237	439218.66	2278476.56	Аналитический метод	0.1
1238	439217.34	2278476.10	Аналитический метод	0.1
1239	439216.58	2278474.63	Аналитический метод	0.1
1240	439214.73	2278418.25	Аналитический метод	0.1
1241	439215.33	2278363.92	Аналитический метод	0.1
1242	439215.10	2278357.20	Аналитический метод	0.1
1243	439214.77	2278344.05	Аналитический метод	0.1
1244	439215.91	2278266.75	Аналитический метод	0.1
1245	439215.09	2278242.87	Аналитический метод	0.1
1246	439215.59	2278176.34	Аналитический метод	0.1
1247	439156.71	2278175.40	Аналитический метод	0.1
1248	439153.85	2278175.76	Аналитический метод	0.1

Сведения о местоположении границ объекта				
1. Система координат МСК - субъект 56, зона 2				
2. Сведения о характерных точках границ объекта				
Обозначение характерных точек границ	Координаты, м		Метод определения координат характерной точки	Средняя квадратическая погрешность положения характерной точки (Mt), м
	X	Y		
1249	439130.29	2278176.65	Аналитический метод	0.1
1250	439125.07	2278176.49	Аналитический метод	0.1
1251	439087.62	2278175.62	Аналитический метод	0.1
1252	439086.19	2278175.05	Аналитический метод	0.1
1253	439085.67	2278173.65	Аналитический метод	0.1
1254	439085.19	2278143.78	Аналитический метод	0.1
1255	439084.60	2278070.17	Аналитический метод	0.1
1256	439084.27	2277995.94	Аналитический метод	0.1
1257	439083.07	2277896.32	Аналитический метод	0.1
1	439080.03	2277793.42	Аналитический метод	0.1
1258	443153.09	2285333.80	Аналитический метод	0.1
1259	443156.22	2285333.64	Аналитический метод	0.1
1260	443153.59	2285332.80	Аналитический метод	0.1
1258	443153.09	2285333.80	Аналитический метод	0.1
1261	443135.60	2285268.37	Аналитический метод	0.1
1262	443123.45	2285259.97	Аналитический метод	0.1
1263	443117.09	2285258.51	Аналитический метод	0.1
1261	443135.60	2285268.37	Аналитический метод	0.1
1264	439899.02	2278703.87	Аналитический метод	0.1
1265	439877.58	2278681.26	Аналитический метод	0.1
1266	439852.72	2278685.46	Аналитический метод	0.1
1264	439899.02	2278703.87	Аналитический метод	0.1
1267	439935.85	2278742.72	Аналитический метод	0.1
1268	439916.84	2278722.67	Аналитический метод	0.1
1269	439915.33	2278740.76	Аналитический метод	0.1
1270	439923.00	2278742.06	Аналитический метод	0.1
1267	439935.85	2278742.72	Аналитический метод	0.1
1271	443146.66	2285335.99	Аналитический метод	0.1
1272	443148.18	2285334.71	Аналитический метод	0.1
1273	443149.74	2285331.57	Аналитический метод	0.1
1274	443145.99	2285330.38	Аналитический метод	0.1
1275	443141.70	2285328.10	Аналитический метод	0.1
1276	443139.71	2285329.80	Аналитический метод	0.1
1271	443146.66	2285335.99	Аналитический метод	0.1
1277	439549.02	2278603.02	Аналитический метод	0.1
1278	439547.47	2278595.35	Аналитический метод	0.1
1279	439547.38	2278601.55	Аналитический метод	0.1
1277	439549.02	2278603.02	Аналитический метод	0.1
1280	439347.34	2278476.94	Аналитический метод	0.1
1281	439356.39	2278473.36	Аналитический метод	0.1
1282	439347.36	2278473.56	Аналитический метод	0.1
1280	439347.34	2278476.94	Аналитический метод	0.1

Сведения о местоположении границ объекта				
1. Система координат МСК - субъект 56, зона 2				
2. Сведения о характерных точках границ объекта				
Обозначение характерных точек границ	Координаты, м		Метод определения координат характерной точки	Средняя квадратическая погрешность положения характерной точки (Mt), м
	X	Y		
1283	443471.83	2285223.53	Аналитический метод	0.1
1284	443494.08	2285202.88	Аналитический метод	0.1
1285	443491.23	2285202.97	Аналитический метод	0.1
1286	443488.80	2285202.35	Аналитический метод	0.1
1287	443486.60	2285201.14	Аналитический метод	0.1
1288	443484.77	2285199.42	Аналитический метод	0.1
1289	443483.69	2285197.73	Аналитический метод	0.1
1290	443460.04	2285215.26	Аналитический метод	0.1
1283	443471.83	2285223.53	Аналитический метод	0.1
1291	443395.74	2285301.05	Аналитический метод	0.1
1292	443428.35	2285267.56	Аналитический метод	0.1
1293	443468.92	2285226.38	Аналитический метод	0.1
1294	443456.94	2285217.97	Аналитический метод	0.1
1295	443384.85	2285284.45	Аналитический метод	0.1
1296	443384.84	2285284.46	Аналитический метод	0.1
1297	443384.72	2285284.56	Аналитический метод	0.1
1291	443395.74	2285301.05	Аналитический метод	0.1
1298	443329.01	2285371.11	Аналитический метод	0.1
1299	443392.90	2285304.00	Аналитический метод	0.1
1300	443381.73	2285287.29	Аналитический метод	0.1
1301	443310.93	2285351.82	Аналитический метод	0.1
1298	443329.01	2285371.11	Аналитический метод	0.1
1302	443269.83	2285380.98	Аналитический метод	0.1
1303	443260.52	2285371.14	Аналитический метод	0.1
1304	443235.91	2285357.41	Аналитический метод	0.1
1305	443222.57	2285353.53	Аналитический метод	0.1
1302	443269.83	2285380.98	Аналитический метод	0.1
1306	454573.92	2301505.60	Аналитический метод	0.1
1307	454578.05	2301500.61	Аналитический метод	0.1
1308	454568.41	2301499.13	Аналитический метод	0.1
1306	454573.92	2301505.60	Аналитический метод	0.1
1309	454474.32	2301633.10	Аналитический метод	0.1
1310	454483.79	2301625.95	Аналитический метод	0.1
1311	454483.52	2301621.62	Аналитический метод	0.1
1312	454484.69	2301615.46	Аналитический метод	0.1
1313	454487.36	2301609.79	Аналитический метод	0.1
1314	454491.36	2301604.97	Аналитический метод	0.1
1315	454500.31	2301596.84	Аналитический метод	0.1
1316	454532.20	2301574.00	Аналитический метод	0.1
1317	454548.65	2301563.58	Аналитический метод	0.1
1318	454553.02	2301540.64	Аналитический метод	0.1
1319	454563.70	2301517.96	Аналитический метод	0.1
1320	454571.34	2301508.73	Аналитический метод	0.1

Сведения о местоположении границ объекта

1. Система координат МСК - субъект 56, зона 2

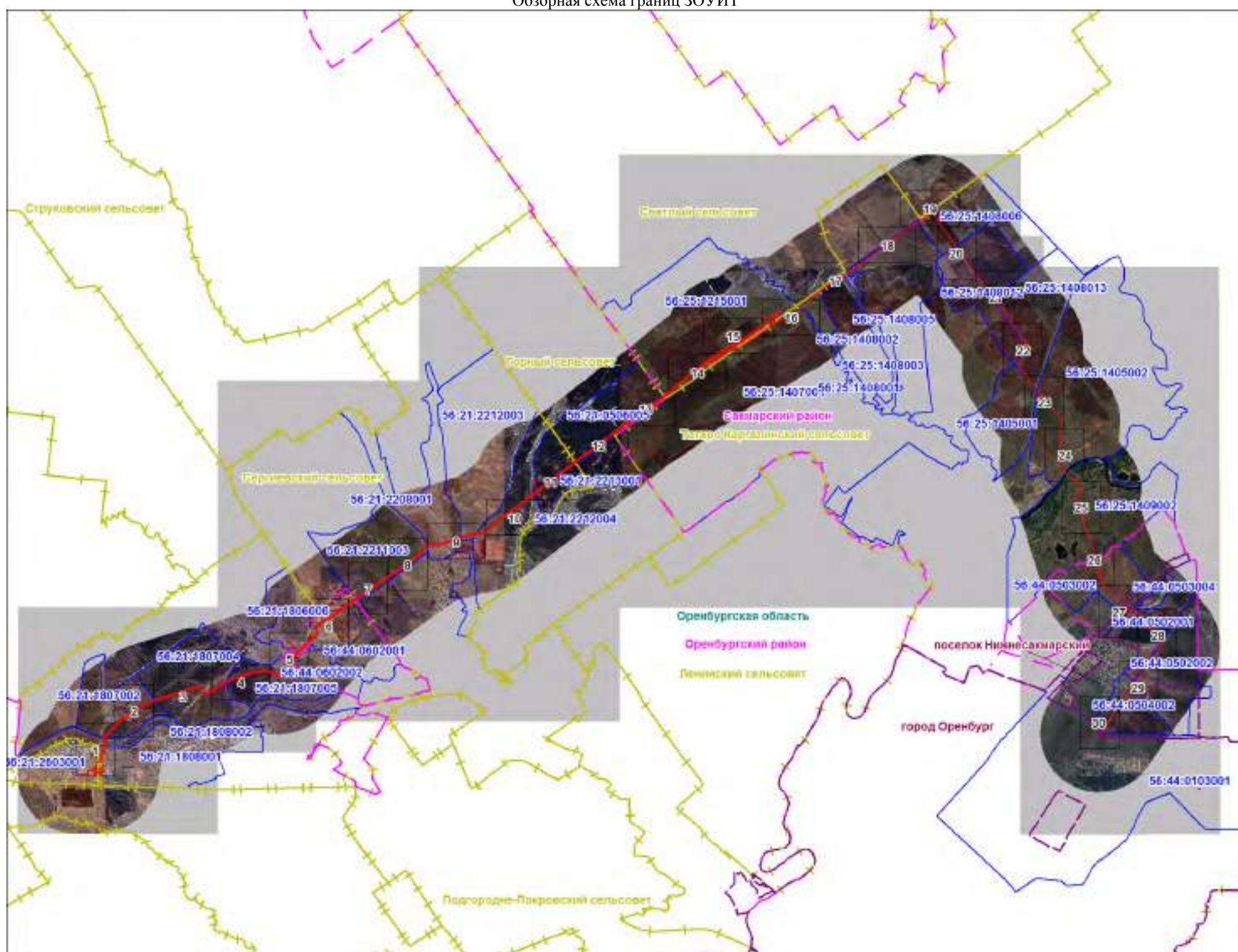
2. Сведения о характерных точках границ объекта

Обозначение характерных точек границ	Координаты, м		Метод определения координат характерной точки	Средняя квадратическая погрешность положения характерной точки (Mt), м
	X	Y		
1321	454562.61	2301498.24	Аналитический метод	0.1
1322	454554.94	2301496.43	Аналитический метод	0.1
1323	454549.45	2301493.42	Аналитический метод	0.1
1324	454544.88	2301489.13	Аналитический метод	0.1
1325	454453.66	2301357.36	Аналитический метод	0.1
1326	454164.05	2300944.75	Аналитический метод	0.1
1327	453986.40	2300694.27	Аналитический метод	0.1
1328	453868.81	2300530.28	Аналитический метод	0.1
1329	453838.51	2300486.16	Аналитический метод	0.1
1330	453817.76	2300426.40	Аналитический метод	0.1
1331	453790.55	2300344.29	Аналитический метод	0.1
1332	453777.47	2300348.76	Аналитический метод	0.1
1333	453771.82	2300353.80	Аналитический метод	0.1
1334	453767.19	2300355.63	Аналитический метод	0.1
1335	453762.26	2300355.01	Аналитический метод	0.1
1336	453758.23	2300352.08	Аналитический метод	0.1
1337	453756.12	2300347.58	Аналитический метод	0.1
1338	453756.43	2300342.62	Аналитический метод	0.1
1339	453759.09	2300338.42	Аналитический метод	0.1
1340	453767.60	2300331.17	Аналитический метод	0.1
1341	453784.27	2300325.34	Аналитический метод	0.1
1342	453783.38	2300322.68	Аналитический метод	0.1
1343	453755.27	2300334.73	Аналитический метод	0.1
1344	453737.37	2300341.97	Аналитический метод	0.1
1345	453719.94	2300349.28	Аналитический метод	0.1
1346	453707.06	2300355.46	Аналитический метод	0.1
1347	453707.64	2300359.53	Аналитический метод	0.1
1348	453707.03	2300360.80	Аналитический метод	0.1
1349	453705.12	2300361.32	Аналитический метод	0.1
1350	453703.91	2300360.53	Аналитический метод	0.1
1351	453702.86	2300354.29	Аналитический метод	0.1
1352	453703.86	2300352.56	Аналитический метод	0.1
1353	453718.35	2300345.61	Аналитический метод	0.1
1354	453735.84	2300338.28	Аналитический метод	0.1
1355	453753.71	2300331.04	Аналитический метод	0.1
1356	453782.10	2300318.88	Аналитический метод	0.1
1357	453733.28	2300172.90	Аналитический метод	0.1
1358	453669.09	2300078.94	Аналитический метод	0.1
1359	453201.06	2299398.26	Аналитический метод	0.1
1360	453099.25	2299266.16	Аналитический метод	0.1
1361	453061.72	2299213.13	Аналитический метод	0.1
1362	452964.23	2299092.31	Аналитический метод	0.1
1363	452918.70	2299126.96	Аналитический метод	0.1
1364	452877.18	2299157.42	Аналитический метод	0.1
1365	452930.53	2299218.57	Аналитический метод	0.1
1366	453138.46	2299466.93	Аналитический метод	0.1
1367	453212.26	2299577.34	Аналитический метод	0.1
1368	453244.20	2299624.37	Аналитический метод	0.1
1369	453265.38	2299655.96	Аналитический метод	0.1

Сведения о местоположении границ объекта					
1. Система координат МСК - субъект 56, зона 2					
2. Сведения о характерных точках границ объекта					
Обозначение характерных точек границ	Координаты, м		Метод определения координат характерной точки	Средняя квадратическая погрешность положения характерной точки (Mt), м	
	X	Y			
1370	453294.46	2299699.05	Аналитический метод	0.1	
1371	453359.42	2299797.07	Аналитический метод	0.1	
1372	453422.95	2299890.76	Аналитический метод	0.1	
1373	453482.16	2299978.88	Аналитический метод	0.1	
1374	453541.99	2300063.37	Аналитический метод	0.1	
1375	453644.43	2300267.34	Аналитический метод	0.1	
1376	453691.35	2300408.27	Аналитический метод	0.1	
1377	453751.41	2300584.62	Аналитический метод	0.1	
1378	453872.67	2300771.60	Аналитический метод	0.1	
1379	454078.32	2301057.75	Аналитический метод	0.1	
1380	454209.92	2301245.12	Аналитический метод	0.1	
1381	454353.40	2301454.02	Аналитический метод	0.1	
1309	454474.32	2301633.10	Аналитический метод	0.1	
3. Сведения о характерных точках части (частей) границы объекта					
Обозначение характерных точек части границы	Координаты, м		Метод определения координат характерной точки	Средняя квадратическая погрешность положения характерной точки (Mt), м	Описание обозначения точки на местности (при наличии)
	X	Y			
1	2	3	4	5	6
-	-	-	-	-	-

План границ объекта

Обзорная схема границ ЗОУИТ



Масштаб 1:160000

Используемые условные знаки и обозначения:

- | | |
|--|--|
| — Оренбургская область | - наименование субъекта РФ |
| — Оренбургский район | - граница и наименование муниципального образования |
| — Светлый сельсовет | - граница и наименование сельсовета |
| - - - город Оренбург | - граница и наименование населенного пункта |
| — 56:21:1807005 | - граница и номер кадастрового квартала |
| — :146 | - граница и номер земельного участка, сведения о котором содержатся в ЕГРН |
| — | - граница устанавливаемого публичного сервитута |
| ● 1. | - характерная точка границы устанавливаемого публичного сервитута и ее обозначение |
| - - - | - ось Магистрального газопровода «Совхозное ПХГ-Оренбургский ГПЗ» 97,7 км-67,7 км |
| — | - ось Двухкабельной линии связи от СУС Оренбургского ЛПУ МГ до НУП 5 магистральной КЛС Полянская-Оренбург |
| — | - ось Двухкабельной линии связи от НУП 4/3 магистральной КЛС "Домбаровка-Оренбург" до НУП 5 магистральной КЛС "Полянская-Оренбург" |
| — | - ось объектов электрохимзащиты (УКЗ) |
| - - - | - Линия электропередачи воздушная ВЛ-10 кВ |
| ● | - НУП |



Подпись: Христофорова Мария Васильевна Дата «30» ноября 2023 г.

Место для оттиска печати (при наличии) лица, составившего описание местоположения границ объекта



Масштаб 1: 5000

Используемые условные знаки и обозначения представлены на обзорной схеме

Подпись: *М.В. Христофорова* / М.В. Христофорова Дата «30» ноября 2023 г.





Масштаб 1: 5000

Используемые условные знаки и обозначения представлены на обзорной схеме

Подпись:  / М.В. Христофорова Дата «30» ноября 2023 г.





Используемые условные знаки и обозначения представлены на обзорной схеме

Масштаб 1: 5000

Подпись:  / М.В. Христофорова / Дата «30» ноября 2023 г.





Используемые условные знаки и обозначения представлены на обзорной схеме

Масштаб 1: 5000

Подпись:  / М.В. Христофорова Дата «30» ноября 2023 г.





Масштаб 1: 5000

Используемые условные знаки и обозначения представлены на обзорной схеме

Подпись: *М.В. Христофорова* / М.В. Христофорова Дата «30» ноября 2023 г.



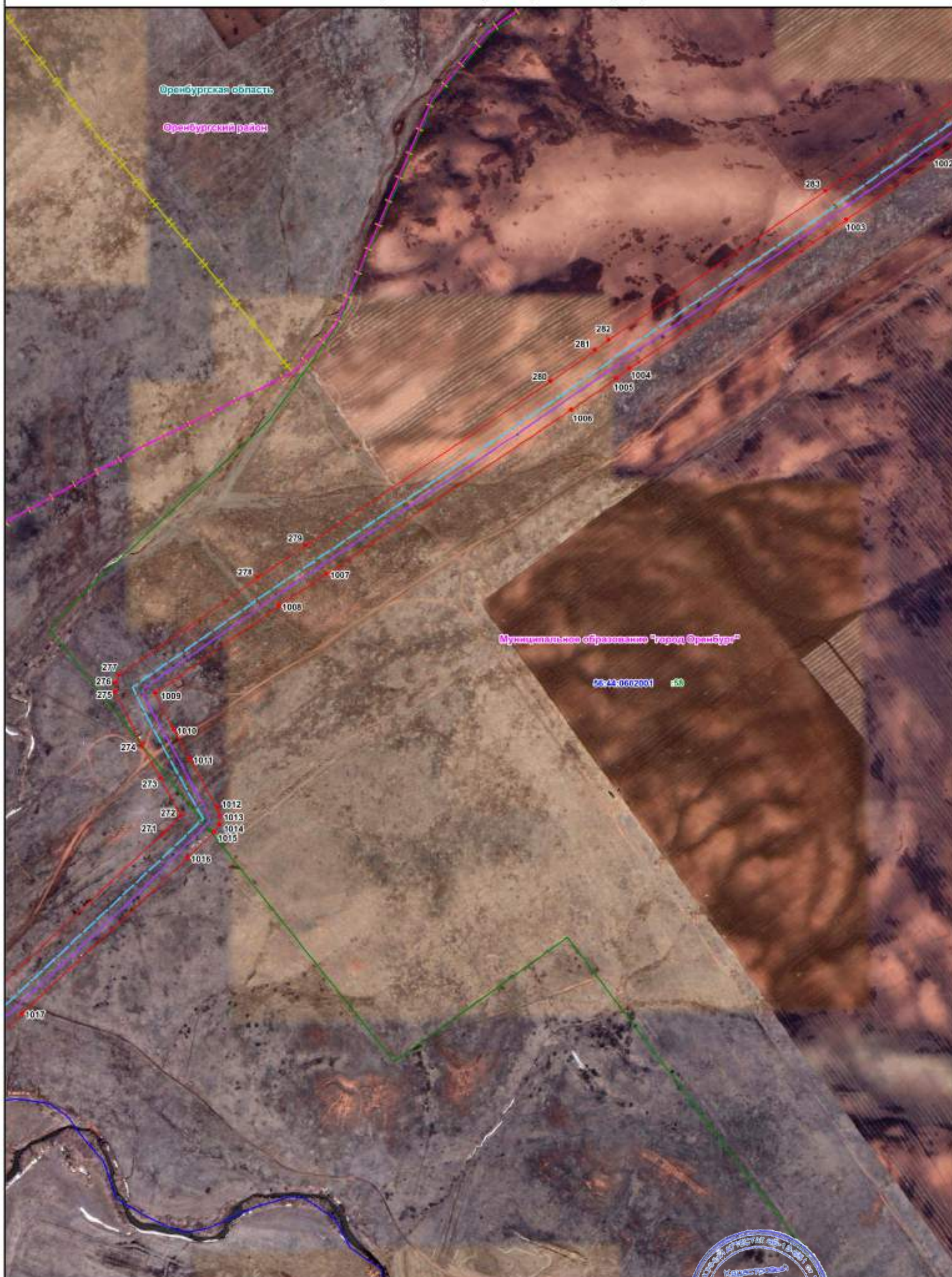


Масштаб 1: 2000

Используемые условные знаки и обозначения представлены на обзорной схеме

Подпись:  / М.В. Христофорова Дата «30» ноября 2023 г.



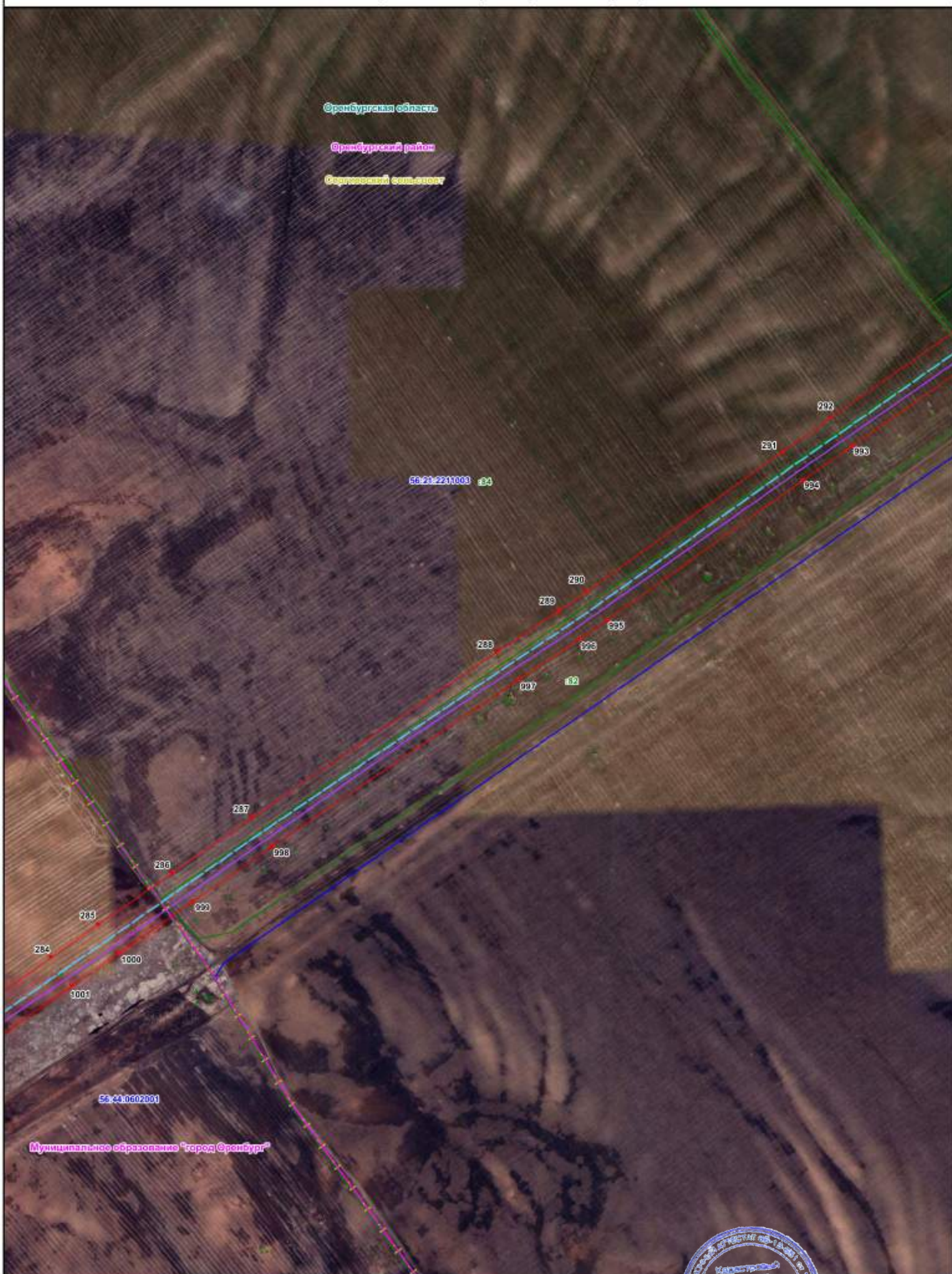


Масштаб 1: 5000

Используемые условные знаки и обозначения представлены на обзорной схеме

Подпись:  / М.В. Христофорова Дата «30» ноября 2023 г.





Масштаб 1: 5000

Используемые условные знаки и обозначения представлены на обзорной схеме

Подпись:  / М.В. Христофорова Дата «30» ноября 2023 г.



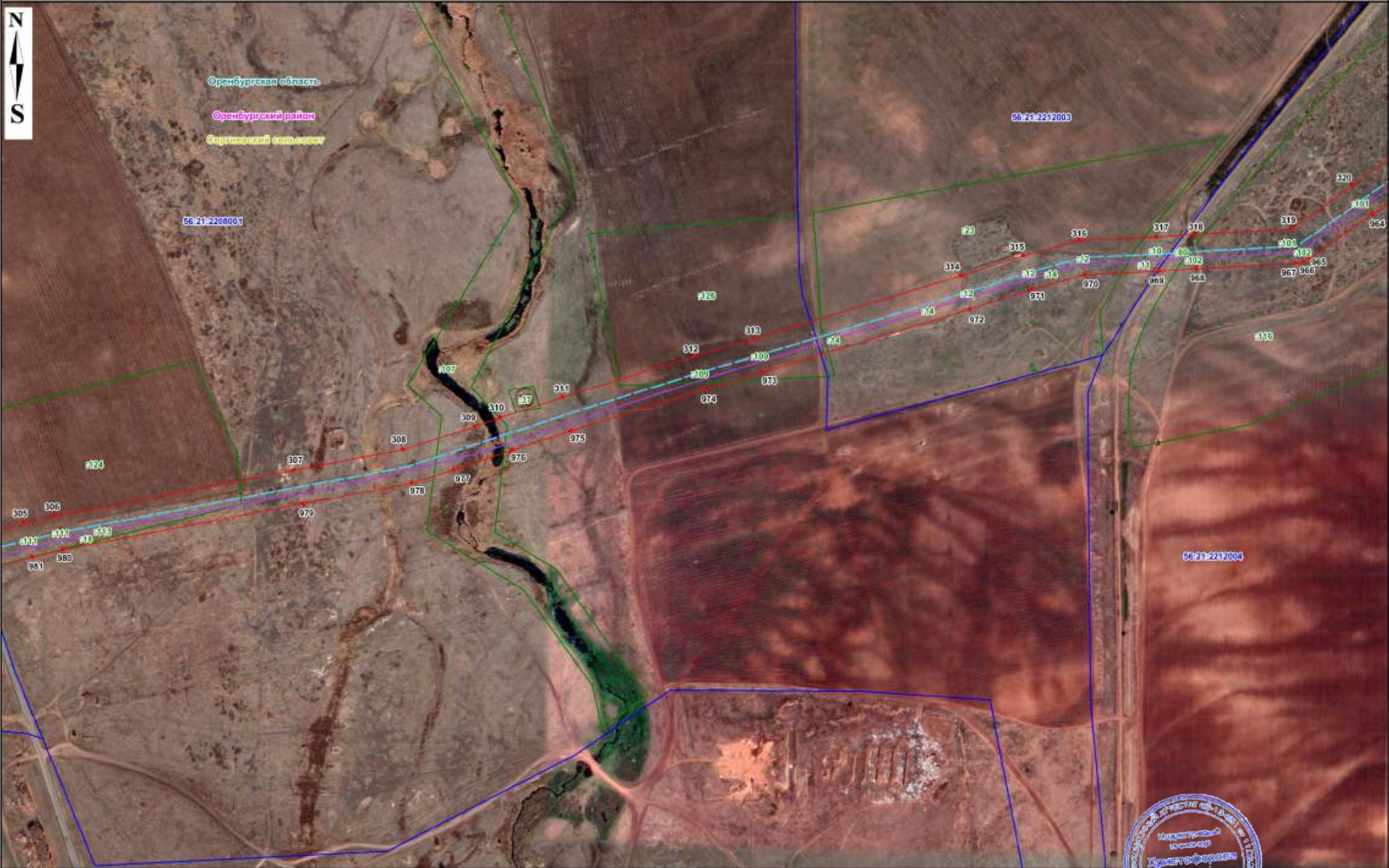


Масштаб 1: 5000

Используемые условные знаки и обозначения представлены на обзорной схеме

Подпись:  / М.В. Христофорова Дата «30» ноября 2023 г.



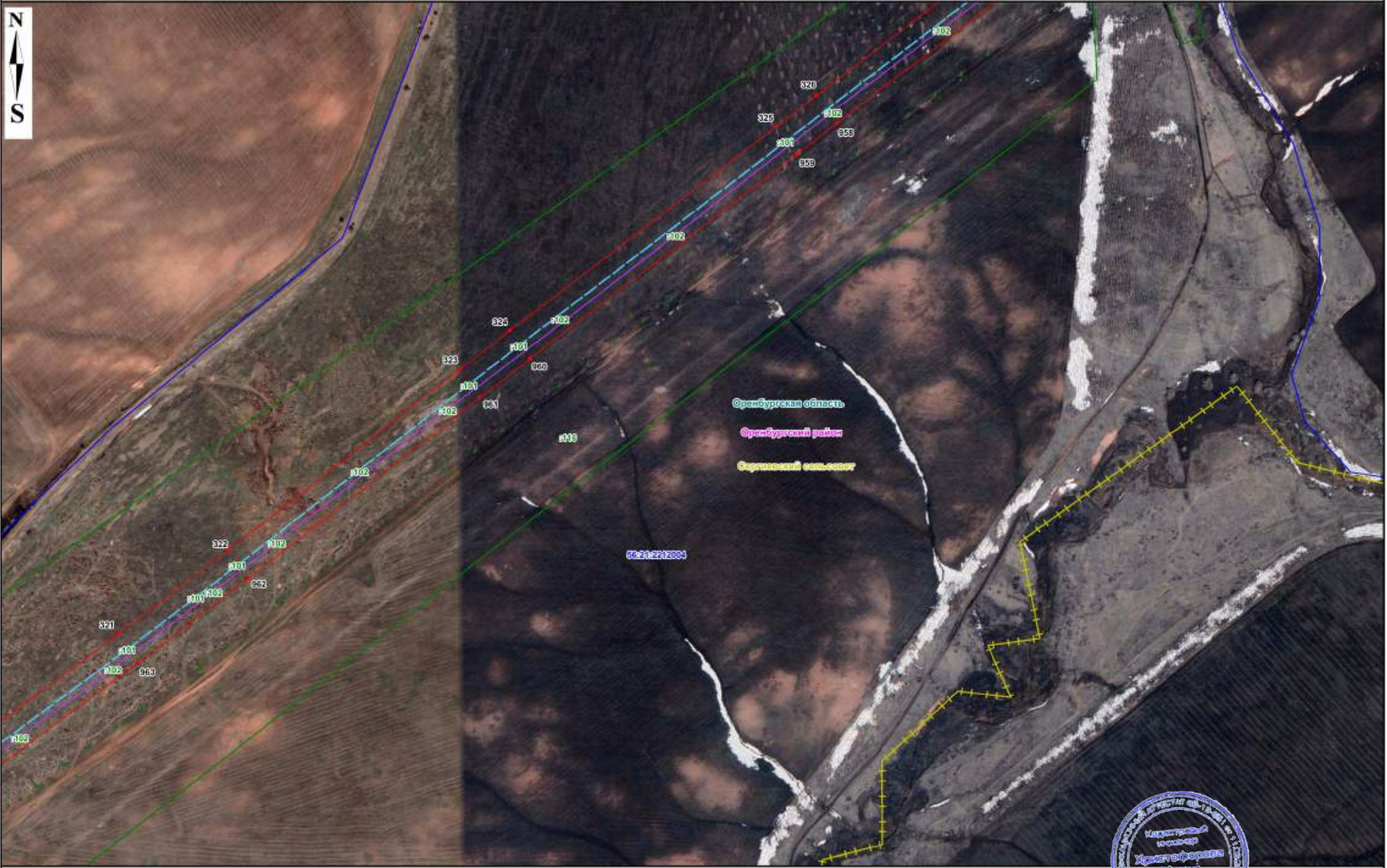


Используемые условные знаки и обозначения представлены на обзорной схеме

Масштаб 1:5000

Подпись:  / М.В. Христофорова дата «30» ноября 2023 г.





Используемые условные знаки и обозначения представлены на обзорной схеме

Масштаб 1:5000


Подпись:  / М.В. Христофорова дата «30» ноября 2023 г.






Используемые условные знаки и обозначения представлены на обзорной схеме


Масштаб 1:5000

Подпись:  М.В. Христофорова Дата «30» ноября 2023 г.

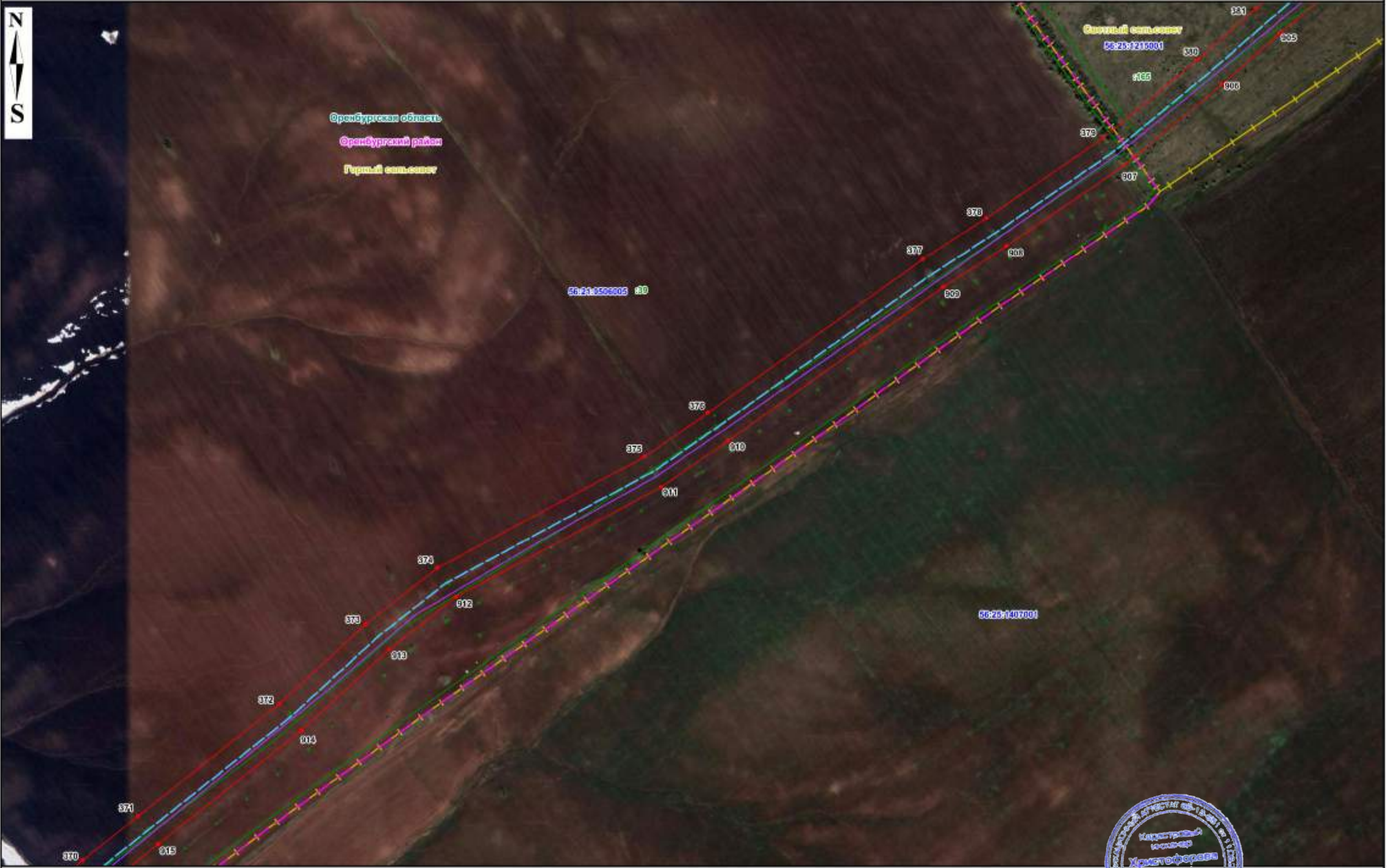


Используемые условные знаки и обозначения представлены на обзорной схеме

Масштаб 1: 5000

Подпись:  / М.В. Христофорова дата «30» ноября 2023 г.





Используемые условные знаки и обозначения представлены на обзорной схеме

Масштаб 1: 5000

Подпись:  / М.В. Христофорова Дата «30» ноября 2023 г.





Оренбургская область
Сакмарский район
Сосновый садик
56:25:1215001

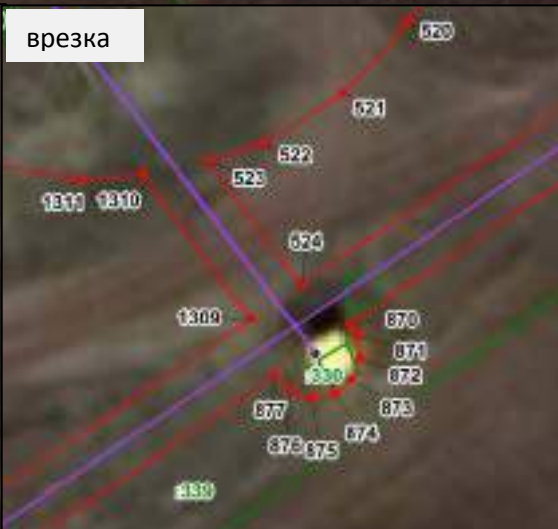
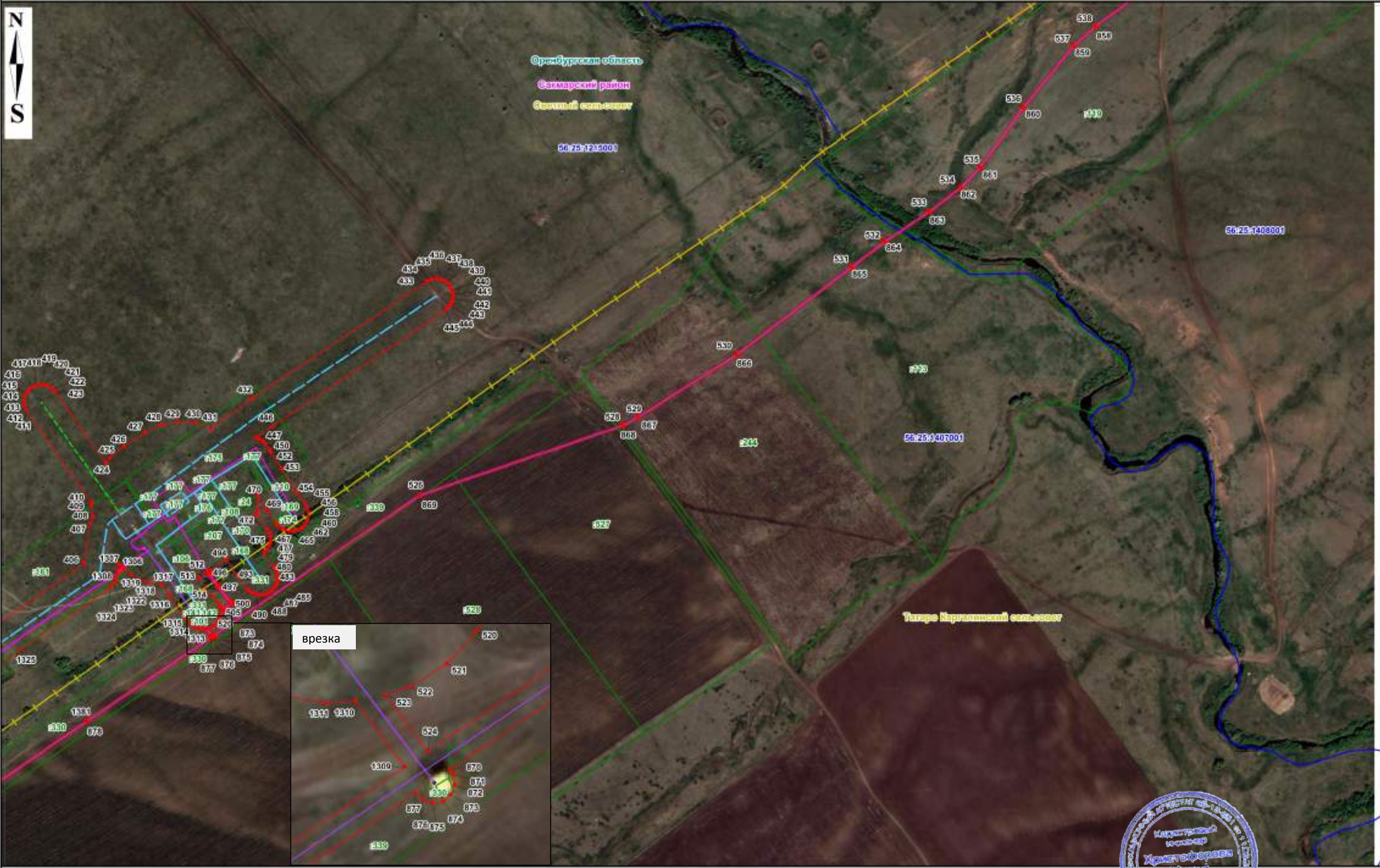


Используемые условные знаки и обозначения представлены на обзорной схеме

Масштаб 1:5000

Подпись:  / М.В. Христофорова дата «30» ноября 2023 г.



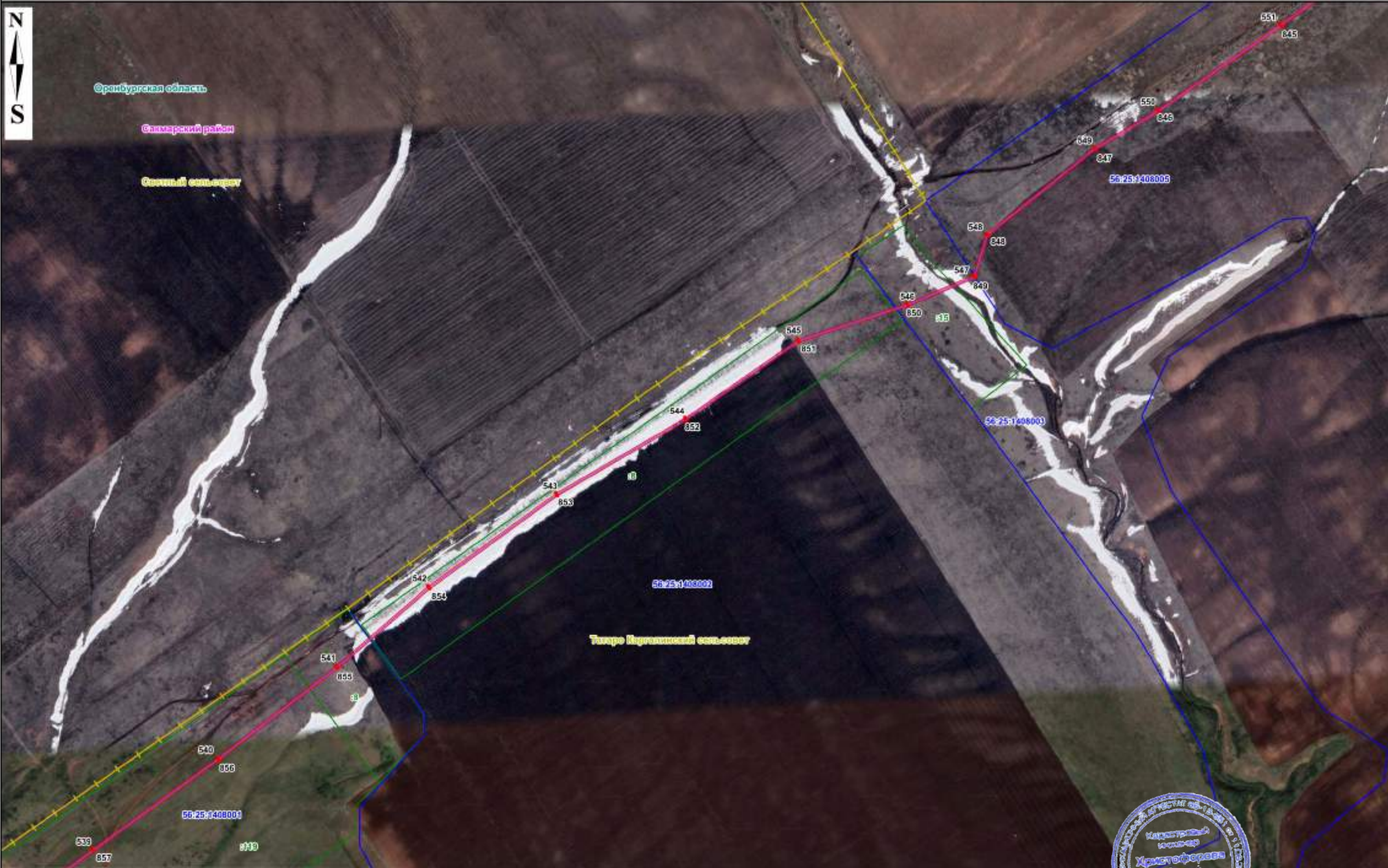


Используемые условные знаки и обозначения представлены на обзорной схеме

Масштаб 1:5000

Подпись:  / М.В. Христофорова дата «30» ноября 2023 г.





Используемые условные знаки и обозначения представлены на обзорной схеме

Масштаб 1:5000

Подпись: *Христоферова* / М.В. Христоферова Дата «30» ноября 2023 г.





Используемые условные знаки и обозначения представлены на обзорной схеме

Масштаб 1: 5000

Подпись:  / М.В. Христофорова Дата «30» ноября 2023 г.



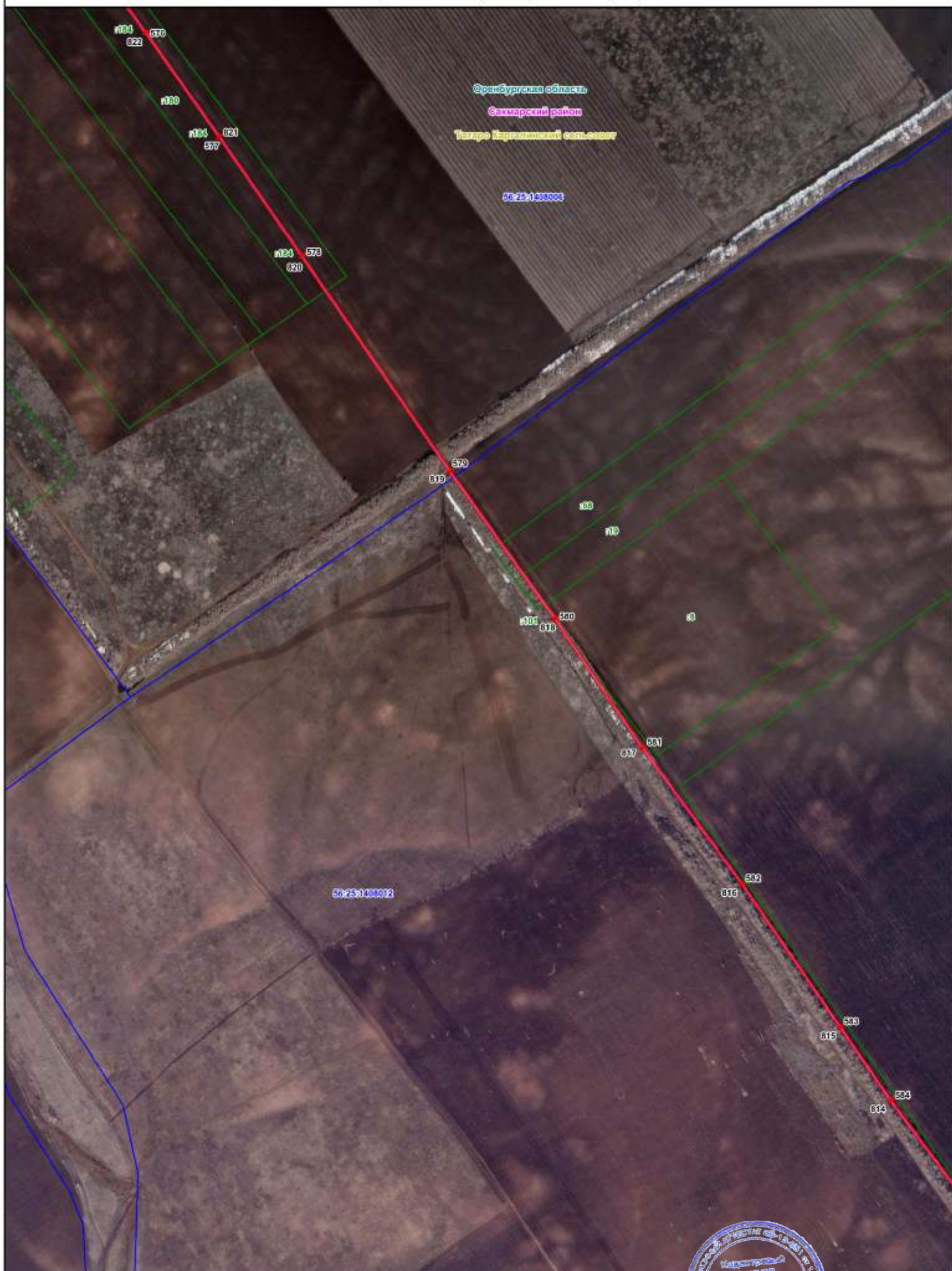


Используемые условные знаки и обозначения представлены на обзорной схеме

Масштаб 1: 5000

Подпись:  / М.В. Христофорова дата «30» ноября 2023 г.





Масштаб 1: 5000

Используемые условные знаки и обозначения представлены на обзорной схеме

Подпись: *Христофорова Мария Васильевна* / М.В. Христофорова Дата «30» ноября 2023 г.



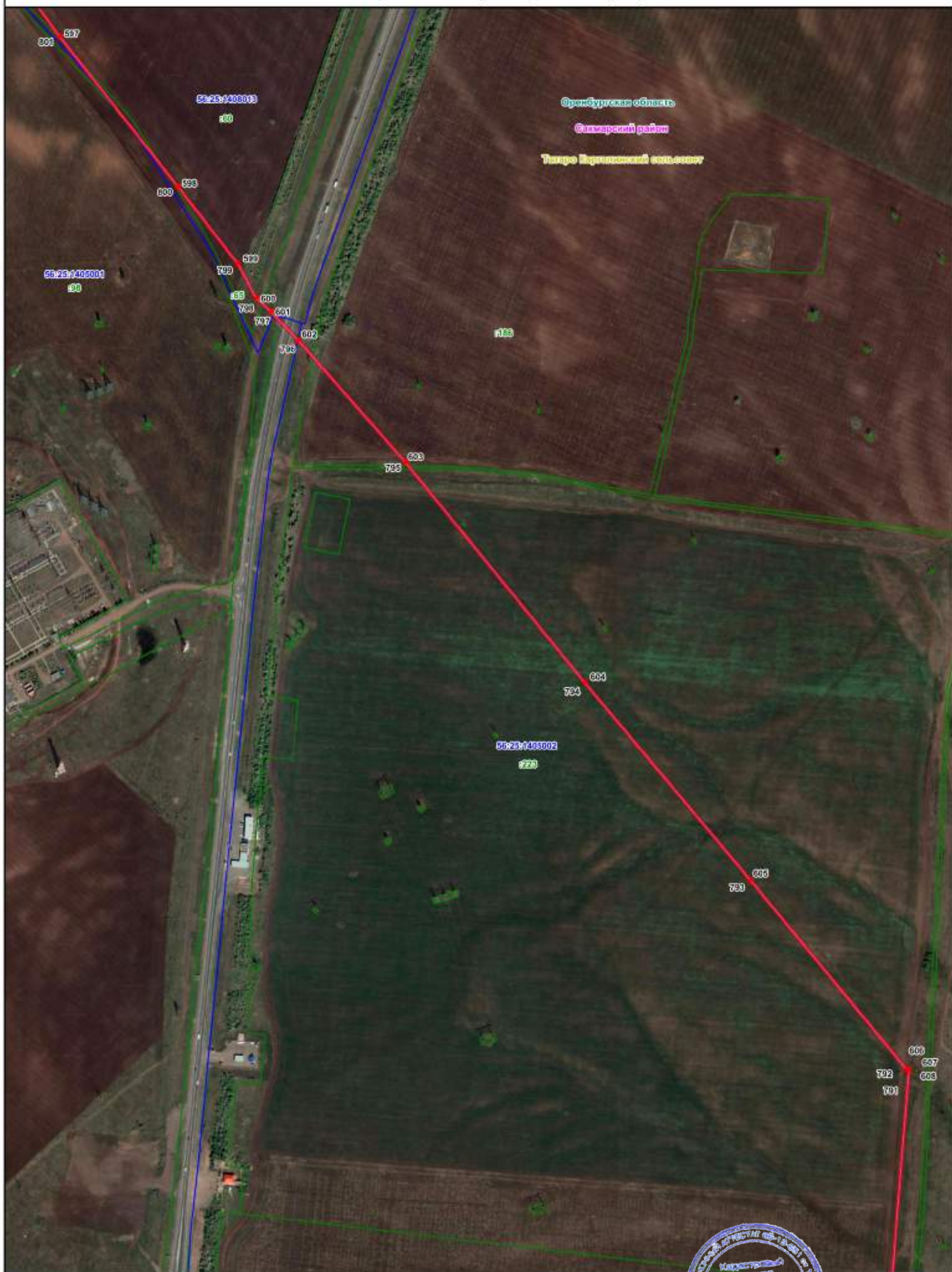


Масштаб 1: 5000

Используемые условные знаки и обозначения представлены на обзорной схеме

Подпись:  / М.В. Христофорова Дата «30» ноября 2023 г.



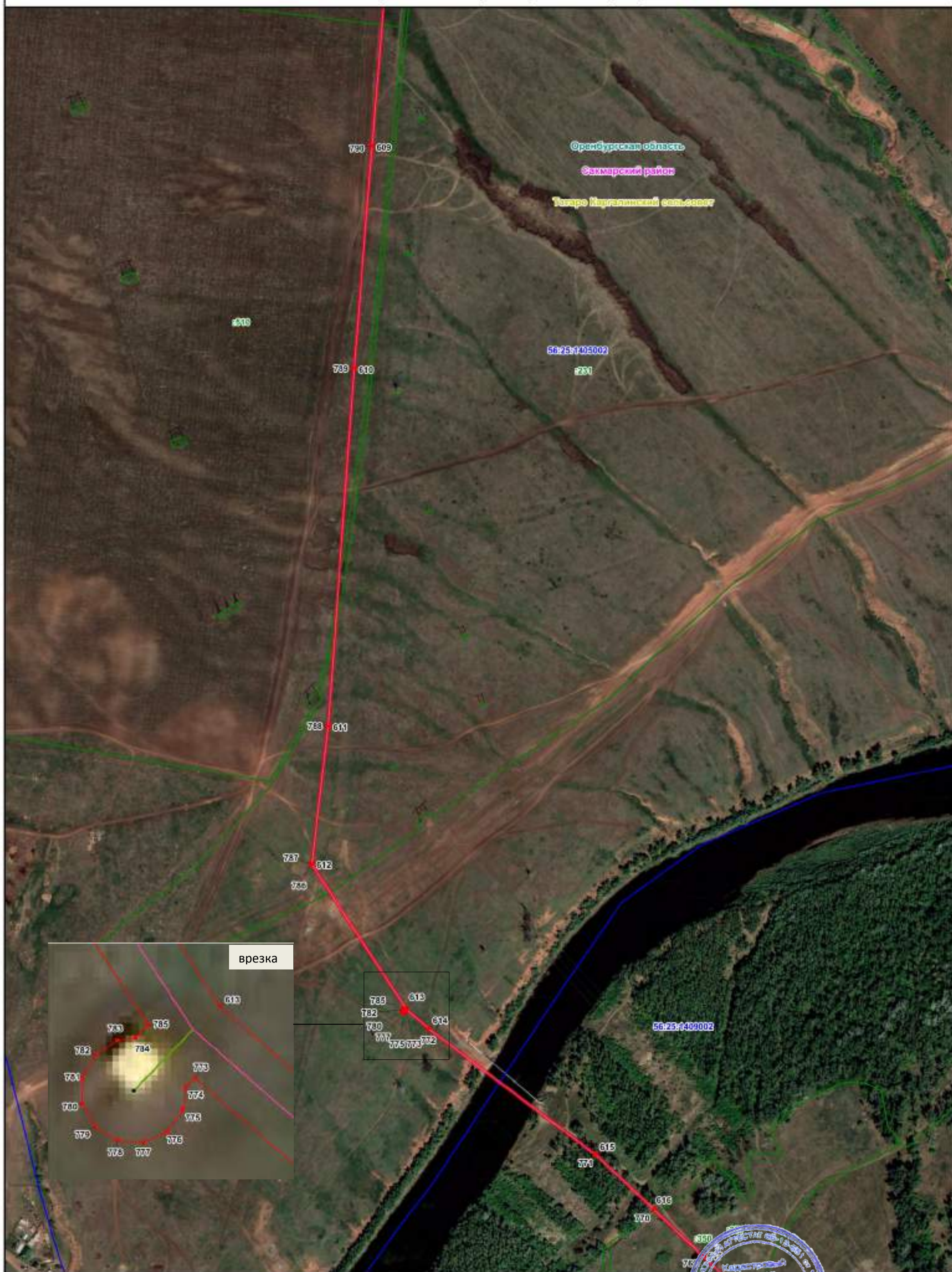


Масштаб 1: 5000

Используемые условные знаки и обозначения представлены на обзорной схеме

Подпись: *М.В. Христофорова* / М.В. Христофорова Дата «30» ноября 2023 г.





Масштаб 1: 5000

Используемые условные знаки и обозначения представлены на обзорной схеме

Подпись: *Христофорова* / М.В. Христофорова Дата «30» ноября 2023 г.



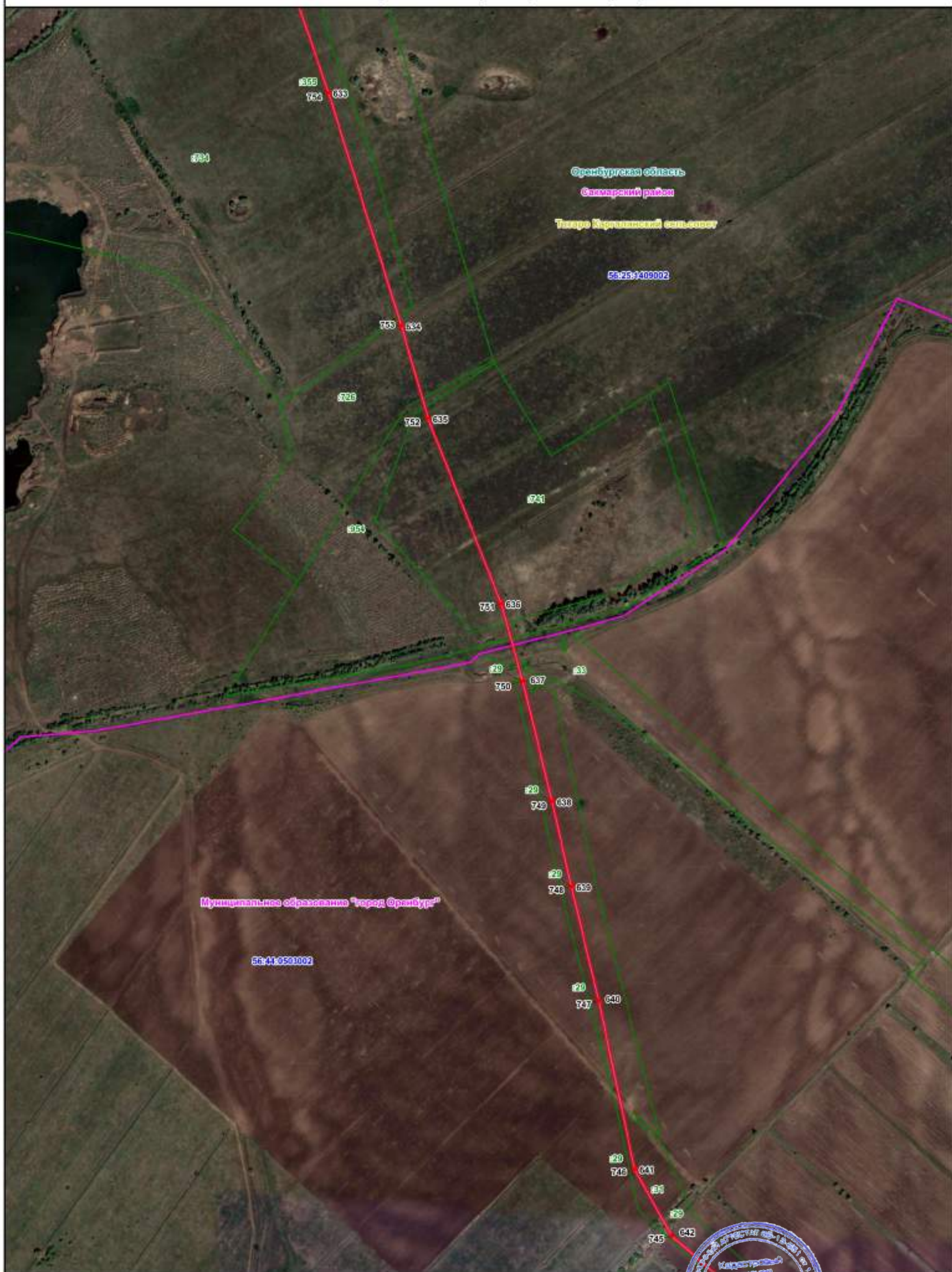


Масштаб 1: 5000

Используемые условные знаки и обозначения представлены на обзорной схеме

Подпись:  / М.В. Христофорова Дата «30» ноября 2023 г.





Масштаб 1: 5000

Используемые условные знаки и обозначения представлены на обзорной схеме

Подпись: *Христофорова* / М.В. Христофорова Дата «30» ноября 2023 г.





Масштаб 1: 5000

Используемые условные знаки и обозначения представлены на обзорной схеме

Подпись:  / М.В. Христофорова Дата «30» ноября 2023 г.





Масштаб 1: 5000

Используемые условные знаки и обозначения представлены на обзорной схеме

Подпись: *Христофорова* / М.В. Христофорова Дата «30» ноября 2023 г.





врезка

Масштаб 1: 5000

Используемые условные знаки и обозначения представлены на обзорной схеме

Подпись:  / М.В. Христофорова Дата «30» ноября 2023 г.

